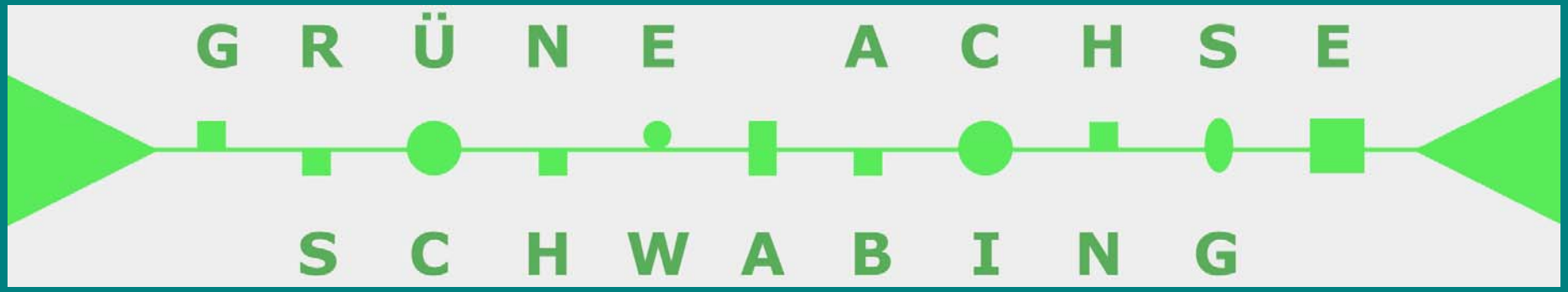

Lebendiges Natur- und Nachbarschaftsnetz quer durch Schwabing

Zwischenbericht 2008/2009

Urbanes Wohnen e.V. München

NATIONALE STADT ENTWICKLUNGS POLITIK

GRÜNE ACHSE SCHWABING

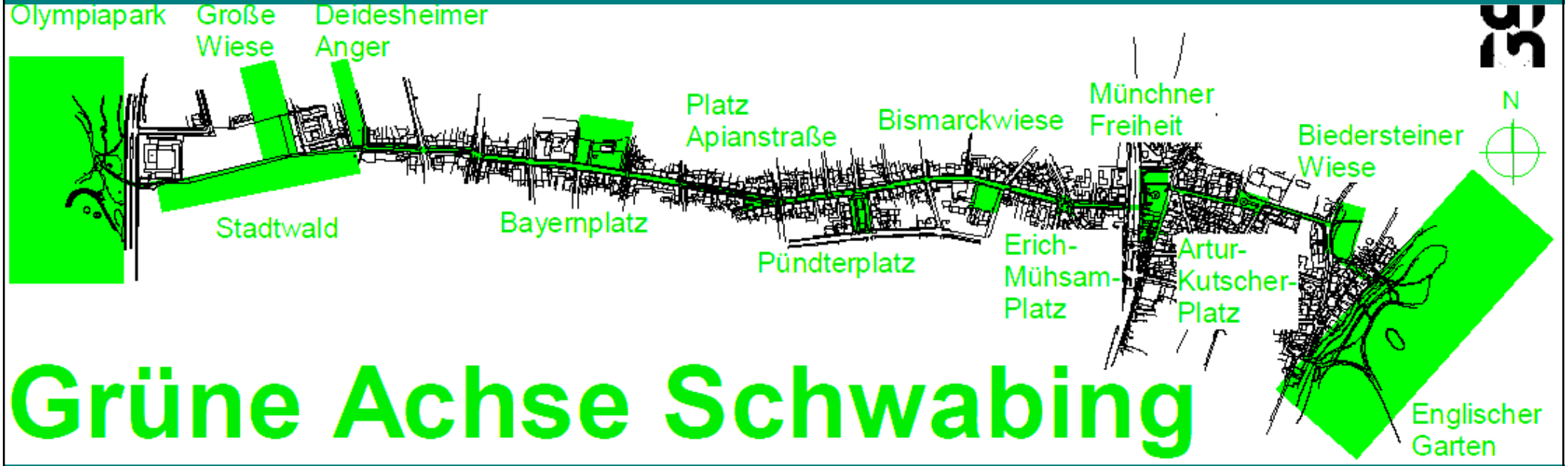

Verbindung von 13 Parks und Plätzen

vom Olympiapark zum Englischen Garten

GRÜNE ACHSE SCHWABING

Verbindung von 4 Großparks

Englischer Garten – Luitpold-Park – Olympiapark – Nymphenburger Park

GRÜNE ACHSE SCHWABING

Synergien durch bestehende und entstehende Netzwerke
SEIDLVILLA – Geburtsort bürgerschaftlicher Aktivitäten

- **Geburt der Netzknoten** nach Eröffnung des KulturBürgerhauses 1991 **Nachbarschaft Schwabing**, 1976 aus der „Aktion Grüne Gartenhöfe“ des Vereins URBANES WOHNEN als ehrenamtliche Initiative entstanden.

GRÜNE ACHSE SCHWABING

Synergien durch bestehende und entstehende Netzwerke SEIDLVILLA – Geburtsort bürgerschaftlicher Aktivitäten

Die Nachbarschaft Schwabing, ab 1992 unter professioneller Leitung im **Seidlvilla-Verein**, organisiert seit 1998 die **Schwabinger Hof-Flohmärkte**, ebenfalls aus den Schwabinger Hofbegrünungsaktionen entstanden.

GRÜNE ACHSE SCHWABING

Synergien durch bestehende und entstehende Netzwerke
SEIDLVILLA – Geburtsort bürgerschaftlicher Aktivitäten

- **Die Nachbarschafts-Börse im Ackermannbogen e.V. ist seit 2005 aktiv.**
  Der Trägerverein (ursprünglich wagnis e.V.) wurde **1999 in der SEIDLVILLA** von Mitgliedern aus URBANES WOHNEN gegründet.

GRÜNE ACHSE SCHWABING

Synergien durch bestehende und entstehende Netzwerke

SEIDLVILLA – Geburtsort bürgerschaftlicher Aktivitäten

- **Daselbst ist 2001 ein FORUM Schwabing am Olympiapark als Projektgruppe von URBANES WOHNEN entstanden** und ist heute als **FORUM Quartiersentwicklung im Ackermannbogen e.V. aktiv.**

Diese „Geschwister" aus der SEIDLVILLA tragen zur **lebendigen Vernetzung der Grünen Achse** bei.

GRÜNE ACHSE SCHWABING

RadTouren und InfoTreffen mit Interessierten
am Ackermannbogen und in der Seidlvilla
und Blitzumfragen entlang der Grünen Achse

brachten eine ganze Reihe
Anregungen und Verbesserungsvorschläge
für einen signifikanten Verlauf
der Grünen Achse

Olympiapark

Große Wiese | Deidesheimer Anger | Platz Apianstraße | Bismarckwiese | Münchner Freiheit | Biedersteiner Wiese

N

Clemensstraße: zwischen Fallmerayer- und Erich-Kästner-Straße ohne Straßenbegrünung. Kahle Straßenansicht beseitigen durch Fassadenbegrünung und durch Straßenbäume, um auch das Parken zu gliedern.

Platz Apianstraße: Ein kleiner grüner Fleck, der sehr geschickt mit ein paar Bänken und unterschiedlicher Bepflanzung zu einer innerstädtischen Oase werden könnte.

Bismarckwiese: gegenüber der von jung und alt sehr gut frequentierten Bismarckwiese befindet sich das Schwabinger Kaffeehaus. Mit geringen Aufwand und guten Ideen, kann hier eine Übereckgestaltung zum Draußen-Sitzen realisiert werden.

Clemensstraße / Münchner Freiheit: Querung der Leopoldstraße hier erforderlich. Vorschlag ist eine Ampelanlage in der Leopoldstraße als Verbindung von der Clemensstraße zur Münchner Freiheit.

Quartiersplatz Rosa-Aschenbrenner-Bogen

Brücke Ackermannstraße

Spiel- und Kulturpassage Rosa-Aschenbrenner-Bogen

Deidesheimer Anger

Clemensstraße

Clemensstraße

Platz Apianstraße

Platz Apianstraße

gegenüber Bismarckwiese

Bismarckwiese

Clemensstraße / Münchner Freiheit

Münchner Freiheit

Olympiapark

Elisabeth-Kohn-Straße | Rosa-Aschenbrenner-Bogen | Therese-Studer-Straße | Deidesheimer Straße | Winzererstraße | **Schleißheimer Straße** | Hiltenpergerstraße | Erich-Kästner-Straße | Fallmerayerstraße | **Belgradstraße** | Rosinistraße | Anspergerstraße | Cherubinistraße | Viktoriastraße | Moltkestraße | Siegfriedstraße | Morawitzkystraße | **Leopoldstraße** | Germaniastraße | Ungererstraße | Kunigundenstraße | Biedersteiner Straße | Keferstraße

Liebergesellstraße

Biedersteiner Wiese

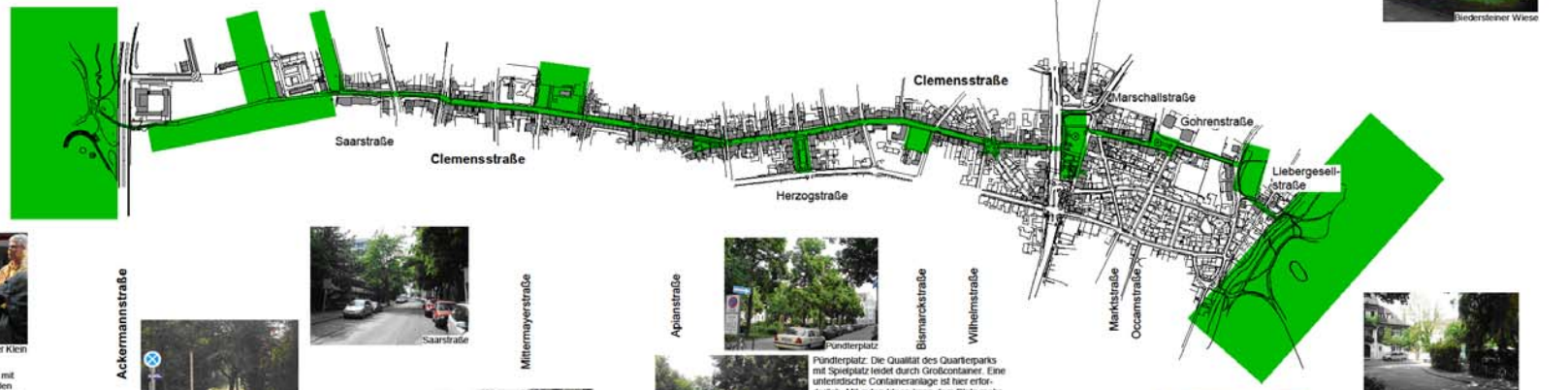

Werner Lederer-Piloty | Dr. Walter Klein

Bewohner der Grünen Achse diskutieren mit den beiden Bezirksausschuss-Vorsitzenden Werner Lederer-Piloty (BA 12) und Dr. Walter Klein (BA 4) durch deren Stadtbezirke die Grüne Achse verläuft.

Saarstraße

Ackermannstraße | Mittermayerstraße | Apianstraße | Bismarckstraße | Wilhelmstraße | Marktstraße | Occamstraße

Pündterplatz

Pündterplatz

Pündterplatz: Die Qualität des Quartierparks mit Spielplatz leidet durch Großcontainer. Eine unterirdische Containeranlage ist hier erforderlich. Mit guten Ideen kann dem Platz mehr Gesicht verliehen werden.

Stadtwald

Stadtwald

Stadtwald: Hier entsteht ein neuer Rad- und Fußweg. Eine gut erkennbare und damit auch sichere Einfahrt von der Saarstraße in den Rad- und Fußweg in Höhe des Deidesheimer Angers ist erforderlich. Ein attraktiver Auftakt zur geplanten neuen Quartiersmitte am Stadtwald und Großer Wiese könnte so entstehen.

Clemensstraße

Bayerplatz

Erich-Mühsam-Platz

Erich-Mühsam-Platz

Erich-Mühsam-Platz: gegenüber liegt eine kleine Grünfläche, die zur Hundewiese verkommen ist. Durch eine Aufwertung im Zuge einer "Auffrischung" des gut angenommenen Erich-Mühsam-Platzes könnte hier ein Kleinod entstehen.

Erich-Mühsam-Platz

Artur-Kutscher-Platz

Artur-Kutscher-Platz: Als grüner Stadtplatz gedacht, ist reduziert auf Autostellplatz. Umgestaltung möglich durch unterirdisches automatisches Parkhaus (wie bei Donnersberger Brücke). Stilllegung der südlichen Platztangente, um das Grün des Quartiersplatzes zu erweitern.

vom Englischen Garten

Englischer Garten

Stadtwald | Bayernplatz | Pündterplatz | Erich-Mühsam-Platz | Artur-Kutscher-Platz | **Englischer Garten**

Grüne Achse Schwabing

Vorbereitende Untersuchung
für
Projektstudie

Urbanes Wohnen e.V. München
M 1/5000
Stand 27.06.2008
Gez. Wolfgang Heidenreich

GRÜNE ACHSE SCHWABING

Handlungsbedarf in 3 verschiedene Graden

Rot: Verbesserungen **dringend** – höherer Aufwand

Gelb: Verbesserungen **gelegentlich** – geringerer Aufwand

Grün: Vorerst **kein** Handlungsbedarf

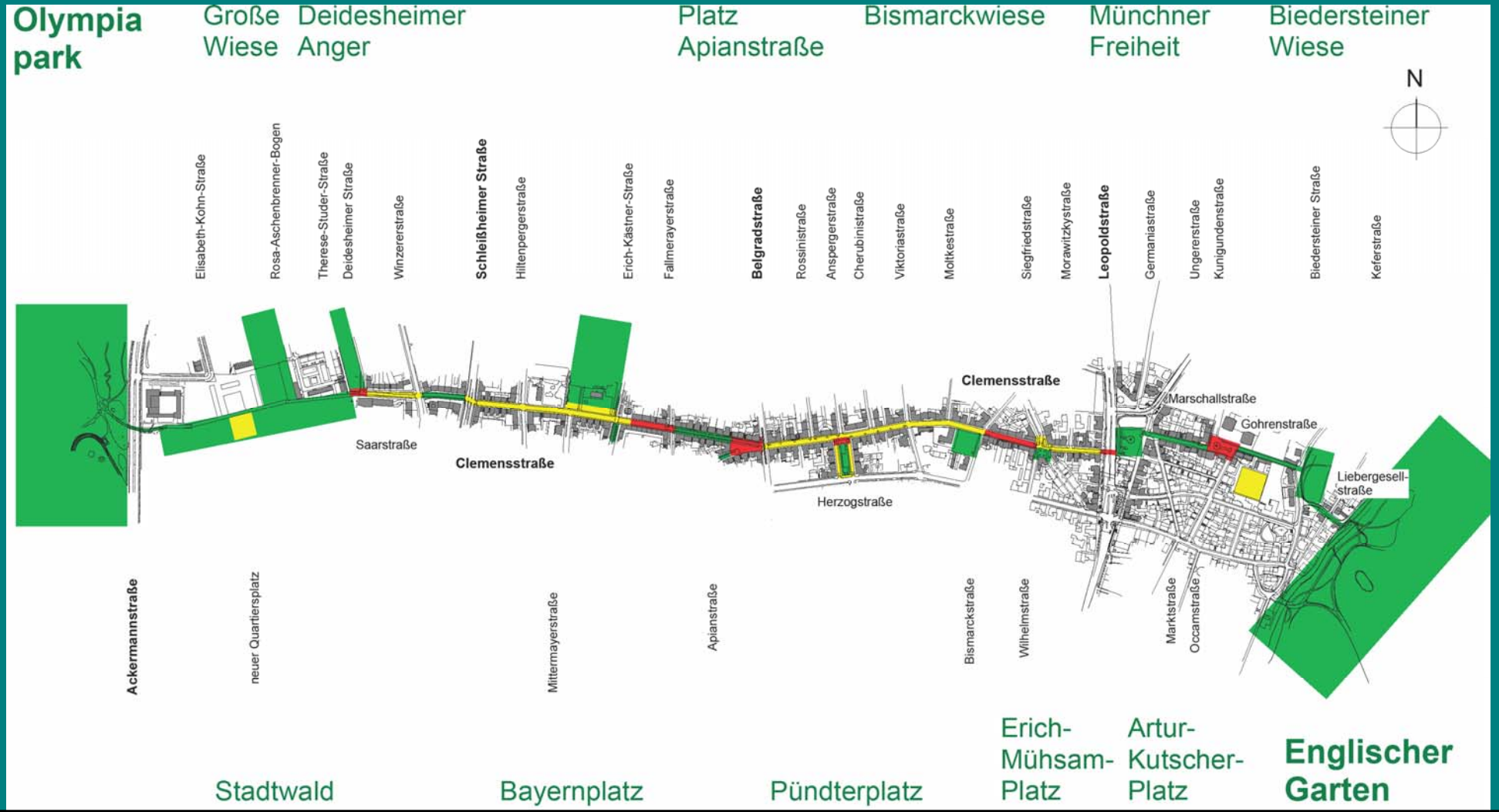

GRÜNE ACHSE SCHWABING

Information und Partizipation
Aufruf zum Mitmachen mit Blitzumfrage

>>> Aufruf zum Mitmachen <<<

Clemenstraße / Ecke Fallmerayerstraße — Ecke Wilhelm-/Ainmillerstraße

URBANES WOHNEN E.V. MÜNCHEN
Gemeinnütziger Verein für
besseres Wohnen in der Stadt

WohnWerkstatt
Seidlvilla, Nikolaiplatz 1b
80802 München
Tel 089/ 398 682
Fax 089/ 388 089 43
wohnwerkstatt@urbanes-wohnen.de
www.urbanes-wohnen.de

Stand: 7.10.2009

NATIONALE STADTENTWICKLUNGSPOLITIK

GRÜNE ACHSE SCHWABING

Netzwerk Natur & Nachbarschaft vom Englischen Garten zum Olympiapark
in Kooperation mit
Nachbarschaft Schwabing im Seidlvilla eV, NachbarschaftsBörse, Projektgruppe Ökologie und Forum Quartiersentwicklung im Ackermannbogen eV, sowie mit GreenCity eV und Kunst im Karrée Schwabing

Gefördert von der Landeshauptstadt München / Umwelt- u. Kulturreferat, BA4 & BA12

Wir Schwabinger gehen zwei Wege zur Grünen Achse

1. **Wir Schwabinger tragen zur Begrünung der Grünen Achse bei** im eigenen Wohnumfeld – durch grüne Gartenhöfe, grüne Wände und Balkone oder Patenschaften für neue Bäume!
   Die Stadt fördert Hofbegrünung zu 50% und Wandbegrünung zu 100%!
2. **Die Stadt baut Grünflächen mit Bäumen und Sträuchern.**
   Daran beteiligen sich interessierte Schwabinger Mitbürgerinnen und Mitbürger, planen mit Unterstützung von URBANES WOHNEN ihre nähere Umgebung und tragen die Vorschläge an die Stadt heran.

Die Natur wird in der Stadt Einkehr halten und den öffentlichen Raum für den Fußgänger und den Radfahrer wieder aufwerten und in der Zeit des Klimawandels die Stadt wieder wohnlicher machen.

Liebe Schwabinger Mitbürger,

mit Ihnen und Ihren Nachbarinnen und Nachbarn ergreifen wir die Initiative für mehr Grün! - Durch neue Begrünungen von und mit uns allen wird auf die Dauer ein attraktiver Fuß-Rad-Wanderweg entlang der 13 grünen Quartiersparks entstehen, ohne die Autos zu verbannen.

Die Schwabinger Hof-Flohmärkte, heute organisiert von der Nachbarschaft Schwabing, Seidlvilla (Tel. 398 299 oder www.seidlvilla.de/hof-flohmarkt-htm), sind lebendige Zeichen für nachbarschaftliches Engagement. Die Idee für diese Aktion ging ursprünglich von unserer Initiative zur Hof- und Wandbegrünung aus. Nun wollen wir mit der „Grünen Achse" ein neues Zeichen setzen für Bürgerengagement, Solidarität und Umweltbewusstsein.

Wir unterstützen Sie mit Rat und Tat!
Nehmen Sie sich 5 Minuten Zeit für's Ausfüllen des Fragebogens und legen Sie Ihn dann vor Ihre Wohnungstür, wo wir ihn dann am Montag, spätestens Dienstag abholen!

- Englischer Garten
- Biedersteiner Wiese
- Artur-Kutscher-Platz
- Münchner Freiheit
- Erich-Mühsam-Platz
- Bismarckwiese
- Pündterplatz
- „Minipark" an der Apianstraße
- Bayernplatz : Vorpark des Luitpoldparks
- Deidesheimer Anger
- Stadtwald
- Große Wiese am Ackermannbogen
- **Olympiapark**

GRÜNE ACHSE NYMPHENBURG entlang dem Nymphenburger Seitenkanal

- Nymphenburger Park

Förderung durch RGU

2008
InfoTreffen von Schlüsselpersonen
in den Hauptabschnitten der Grünen Achse

2009
Blitzumfrage mit 3300 Fragebögen
entlang der Grünen Achse

>>> Umfrage zum Mitmachen <<<

GRÜNE ACHSE SCHWABING

Netzwerk Natur & Nachbarschaft vom Englischen Garten zum Olympiapark

URBANES WOHNEN E.V. MÜNCHEN
Gemeinnütziger Verein für
besseres Wohnen in der Stadt

WohnWerkstatt
Seidlvilla, Nikolaiplatz 1b
80802 München
Tel 089/ 398 682
Fax 089/ 388 089 43
sv@urbanes-wohnen.de
www.urbanes-wohnen.de

Planen und Gestalten im eigenen Wohnbereich

1. **Unser Hof** ..... O ist schon grün – sollte grüner werden O ja O ist mir egal
2. **Ich wünsche für unseren Hof**- in Absprache mit den Nachbarn O Spielplatz f.jung&alt O Sitzplatz O Pergola O Fahrradständer O Vogel-Nistkästen O Brunnen O Verbindung zwischen den Höfen O Sonstiges: .....
3. **Ich möchte beim Begrünen unseres Hofes mitwirken** – gemeinsam mit den Nachbarn (falls Hauseigentümer zustimmt), auch den Zuschuss (50%) bei der Stadt beantragen O ja O nein
4. **Eine Fassaden-Begrünung** zur Straße hin mit geeigneten Kletterpflanzen gemeinsam mit den Nachbarn fände ich schön, vor allem wenn die Stadt dies zu100% fördert O ja O nein
5. **Eine Balkon-Begrünung** auch mit Kletterpflanzen in Verbindung mit den Nachbarn gefällt mir und prägt auch das Straßenbild für hier gehende und fahrende Menschen O ja O nein
6. **In meinem Haushalt** leben noch weitere Personen, insgesamt Anzahl: ... Alter: .....
7. **Ich möchte mich gerne eigenhändig am Begrünen beteiligen** O ja O nein
8. **Ich bin in folgender Organisation/Einrichtung** (z.B. Verein, Elternvertretung, Pfarrgemeinde etc.), welche auch an der Realisierung mitwirken könnte: .....

Planen und Gestalten mit der Stadt

9. **Ich nutze die Grüne Achse** heute schon in Richtung O Englischer Garten O Olympiapark O zu Fuß O per Rad O per Auto
10. **Ich möchte laufend informiert werden** über aktuelle Entwicklungen und Planungen (siehe meine Adresse unten!) O ja O nein
11. **Ich habe Zeit und Lust,** an der naturnahen Gestaltung der Grünen Achse mitzuwirken O mit Rat O mit Tat O nein danke
12. **Ich hätte gerne mehr Bäume in meinem Straßenabschnitt** ..... O ja O nein
13. **auch wenn** dafür einige wenige **Stellplätze verloren** gehen O ja O nein
14. **Meine Verbesserungsvorschläge für folgende/n Straße/Platz/Park** .....

15. **Erklärung zum Datenschutz**:
Ich bin damit einverstanden, dass meine Angaben im Rahmen dieser Umfrage ausgewertet und anonymisiert verwendet werden. Falls ich hier meine Adresse angebe, so dient sie meiner weiteren Information zur Grünen Achse und zum Umfrageergebnis. Weitere Verwendung, Weitergabe an Dritte oder Veröffentlichung darf nur mit meiner ausdrücklichen Zustimmung erfolgen.

Name Adresse Tel / Fax / eMail

München, den .....
Datum Unterschrift

Bitte den ausgefüllten Fragebogen vor Ihre Wohnungstür legen!
Er wird dann im Laufe des Montags oder Dienstags abgeholt ! – Oder an o.g. Adresse schicken oder faxen!

GRÜNE ACHSE SCHWABING

BlitzUmfrage für Rasch-Entschlossene

vom Fr/Sa 9./10.10. bis Mo/Di 12./13.10.2009

3.300 Fragebögen verteilt – Rücklauf 130 = 4 %

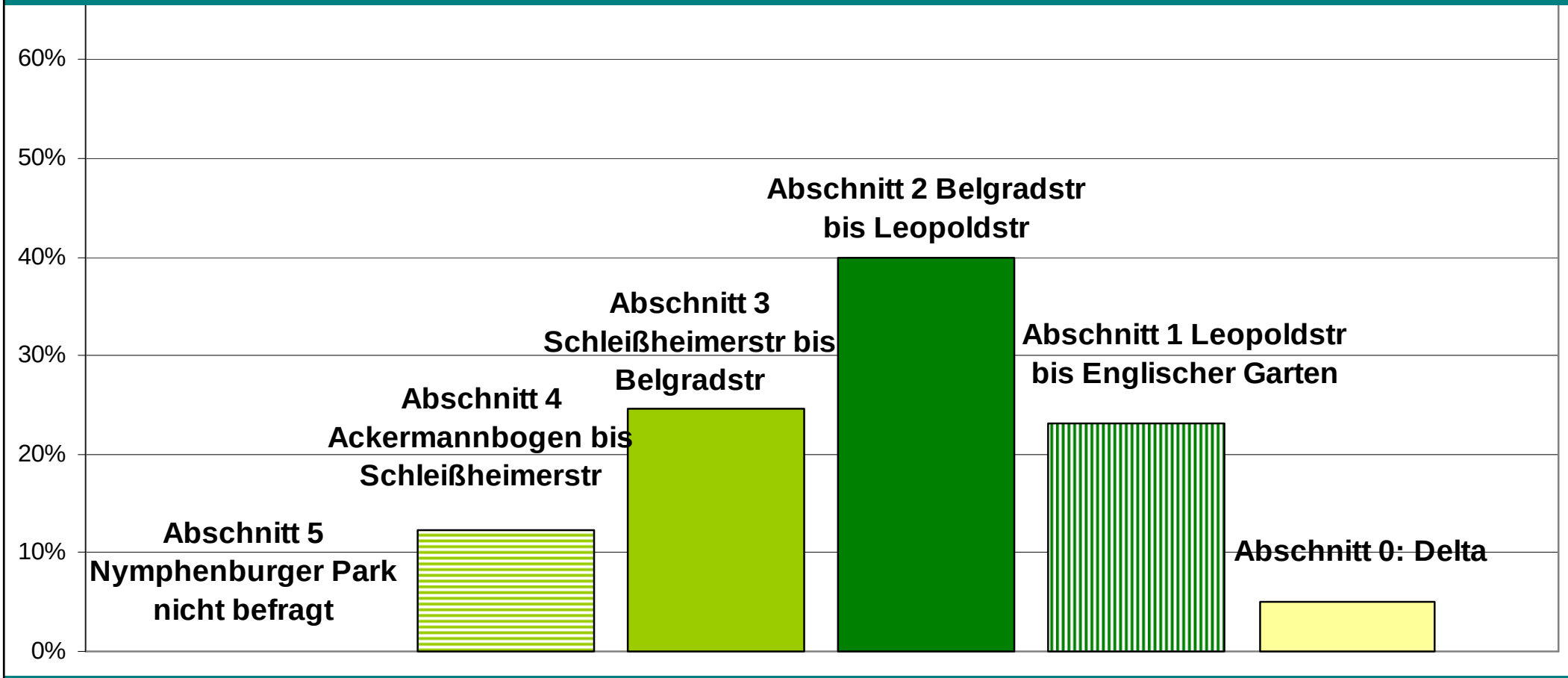

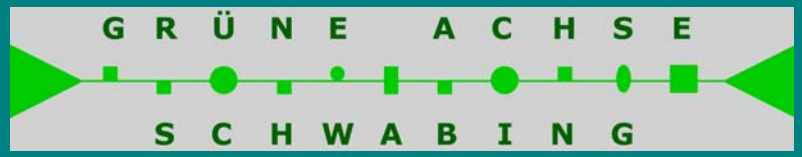

BlitzUmfrage für Rasch-Entschlossene

vom Fr/Sa 9./10.10. bis Mo/Di 12./13.10.2009

Kleine ergänzende Umfrage im östlichen Umfeld der Münchner Freiheit zwischen Feilitzschstraße und Freystraße

(„Delta“ der Grünen Achse genannt)

500 Fragebögen verteilt – Rücklauf 25 = 5 %

Die Nähe zum Englischen Garten hatte hierbei etwas Einfluß auf das Ergebnis

GRÜNE ACHSE SCHWABING

BlitzUmfrage für Rasch-Entschlossene

Das eigene Wohnumfeld, der Hof - Rücklauf 130 = 100%

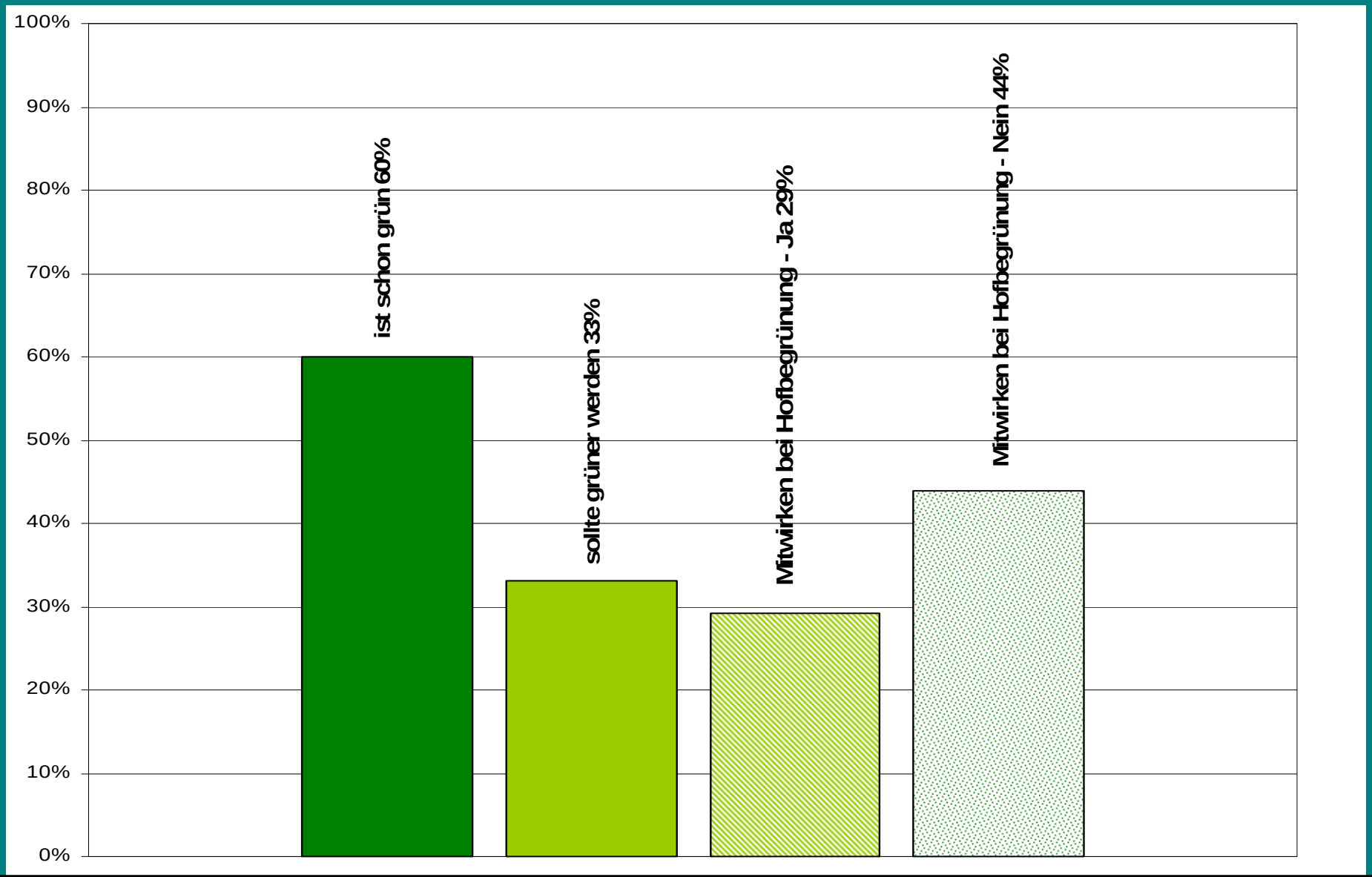

GRÜNE ACHSE SCHWABING

BlitzUmfrage für Rasch-Entschlossene

Höfe im „Delta“ im Durchschnitt grüner, also weniger Bedarf

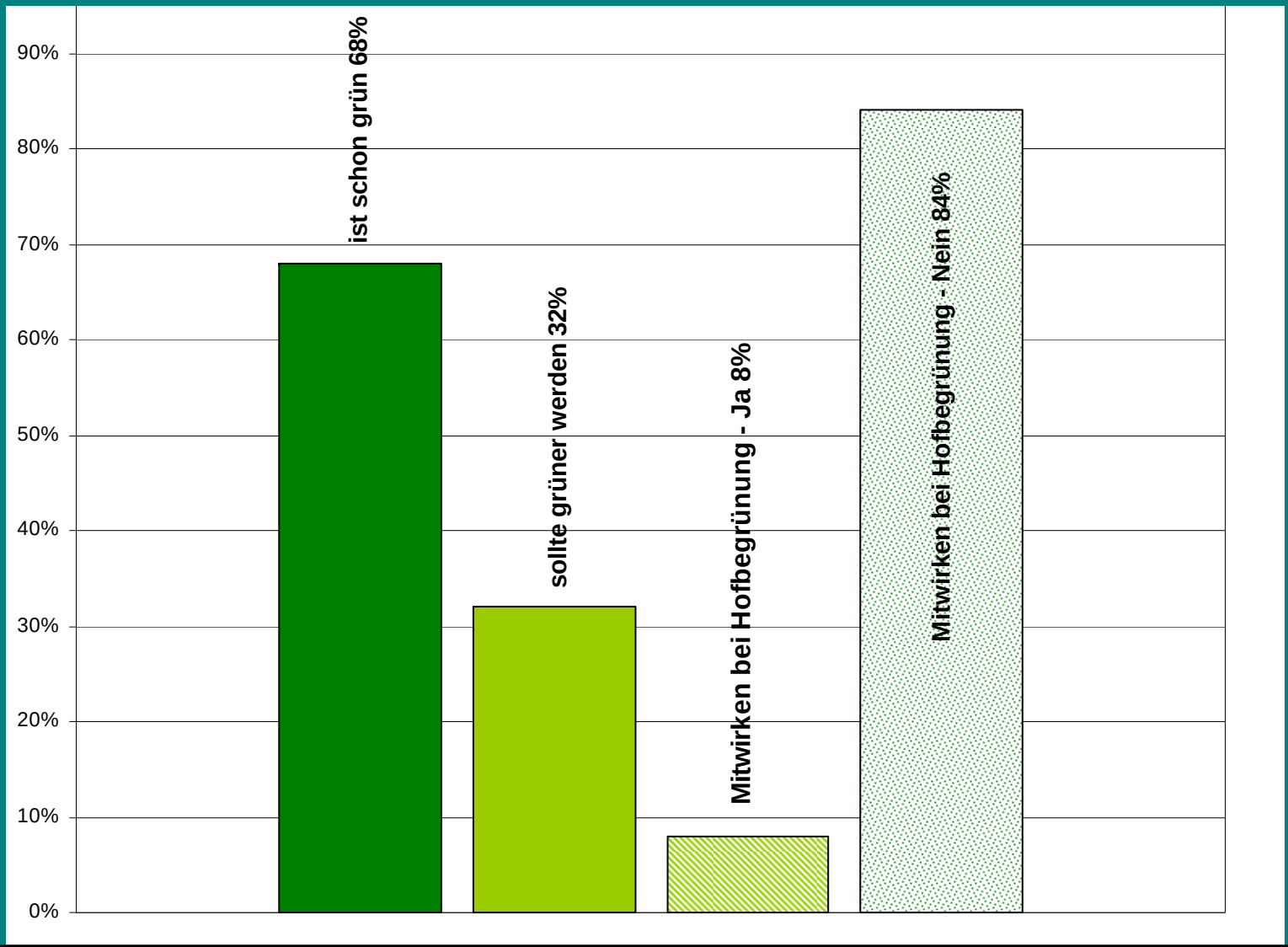

GRÜNE ACHSE SCHWABING

BlitzUmfrage für Rasch-Entschlossene

Das eigene Wohnumfeld, der Hof - Rücklauf 130 = 100%

Wünsche im einzelnen

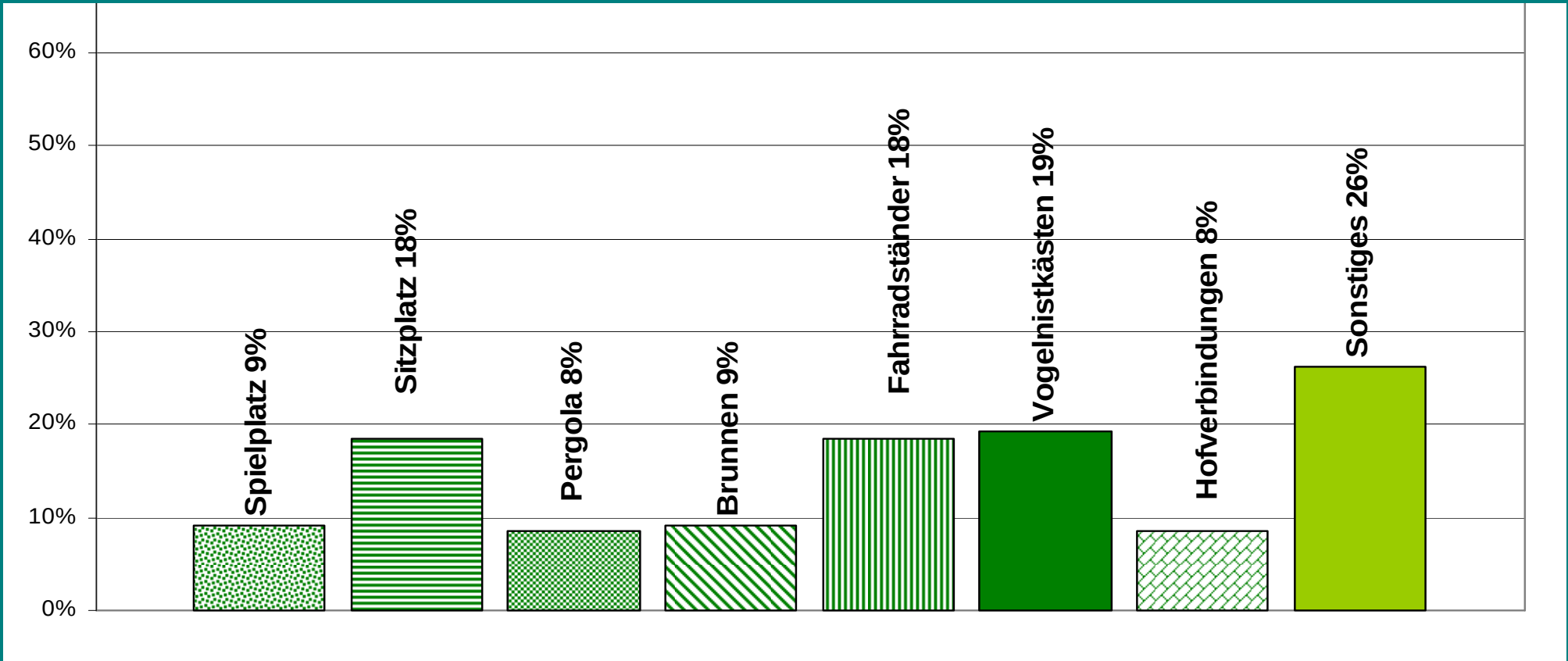

Sonstiges: Pfützen zum Spielen, keine Autos im Hof, keine Fällung von Bestands bäumen, Hof der Allgemeinheit zugänglich machen, Kräutergarten, Fahrradständer mit Dach versehen, mehr grüne Fläche/Rasen, Bedenken wegen Ruhestörung / Verboten

GRÜNE ACHSE SCHWABING

BlitzUmfrage für Rasch-Entschlossene

Wohnumfeld mit Außenwirkung: Wand- und Balkonbegrünung

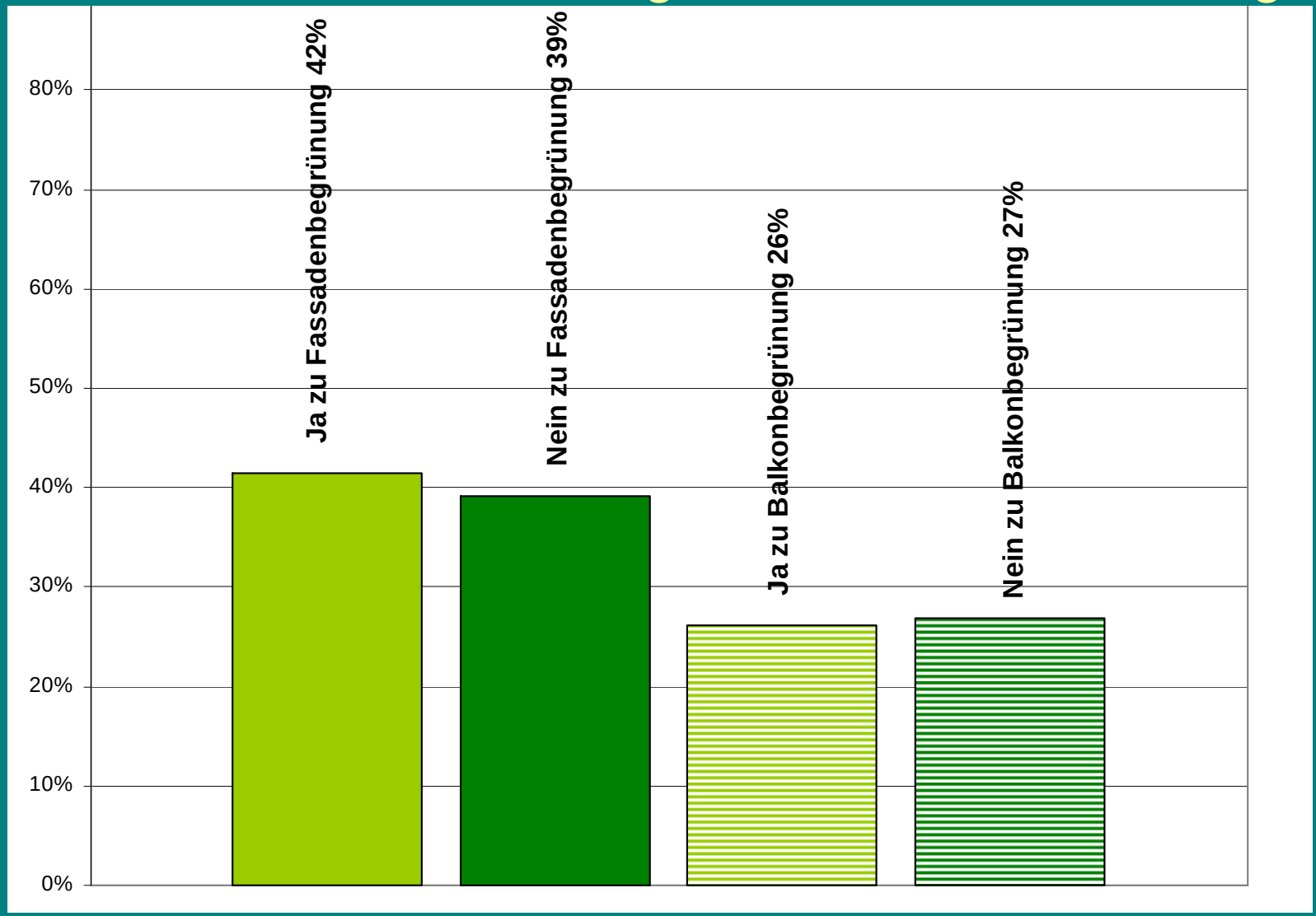

Ängste der Städter vor der Natur und ihren Lebewesen?

GRÜNE ACHSE SCHWABING

BlitzUmfrage für Rasch-Entschlossene

Wohnumfeld mit Außenwirkung im „Delta“:

Wunsch nach Wand- und Balkonbegrünung ist deutlich größer

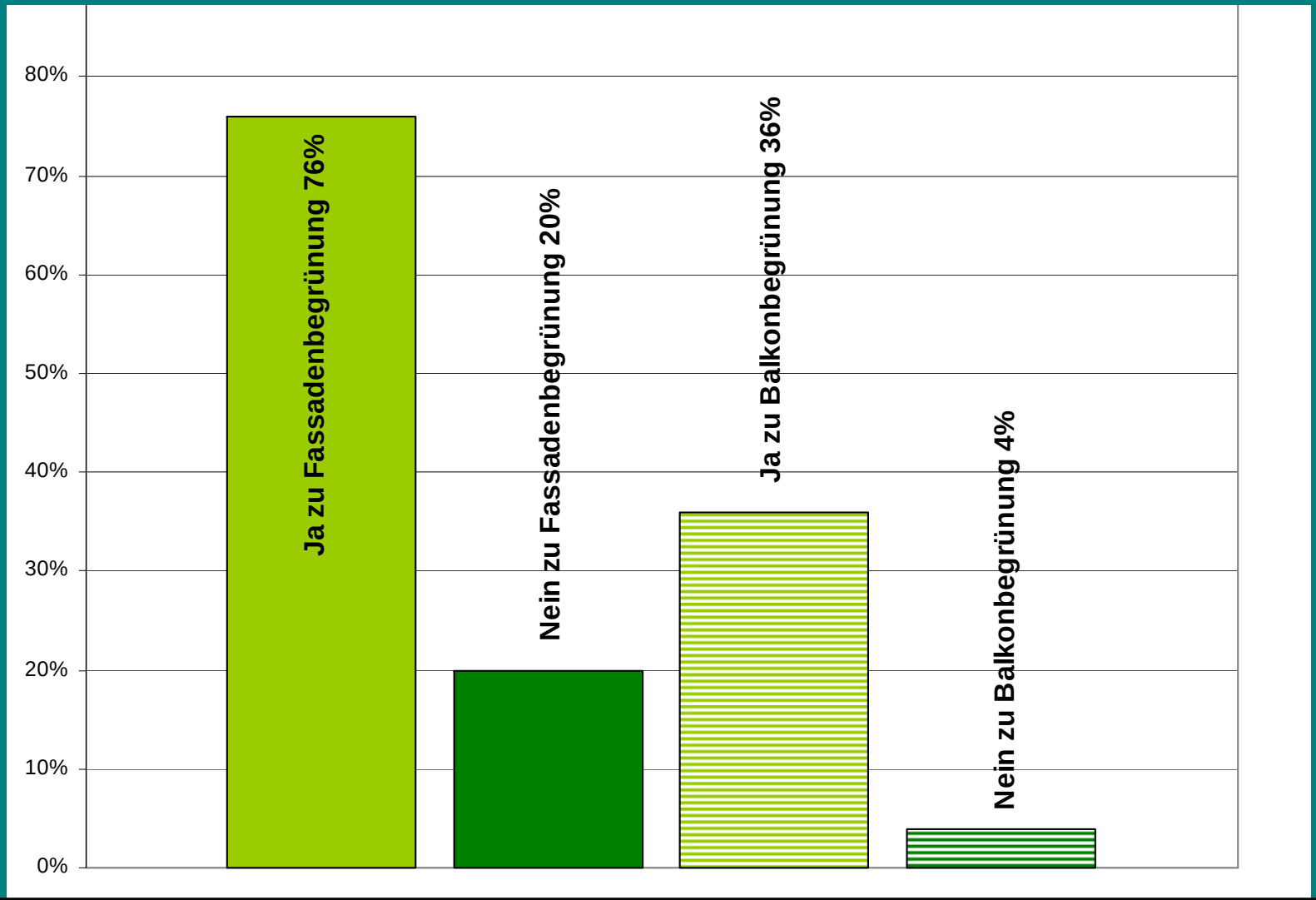

GRÜNE ACHSE SCHWABING

BlitzUmfrage für Rasch-Entschlossene

Nutzung der Grünen Achse

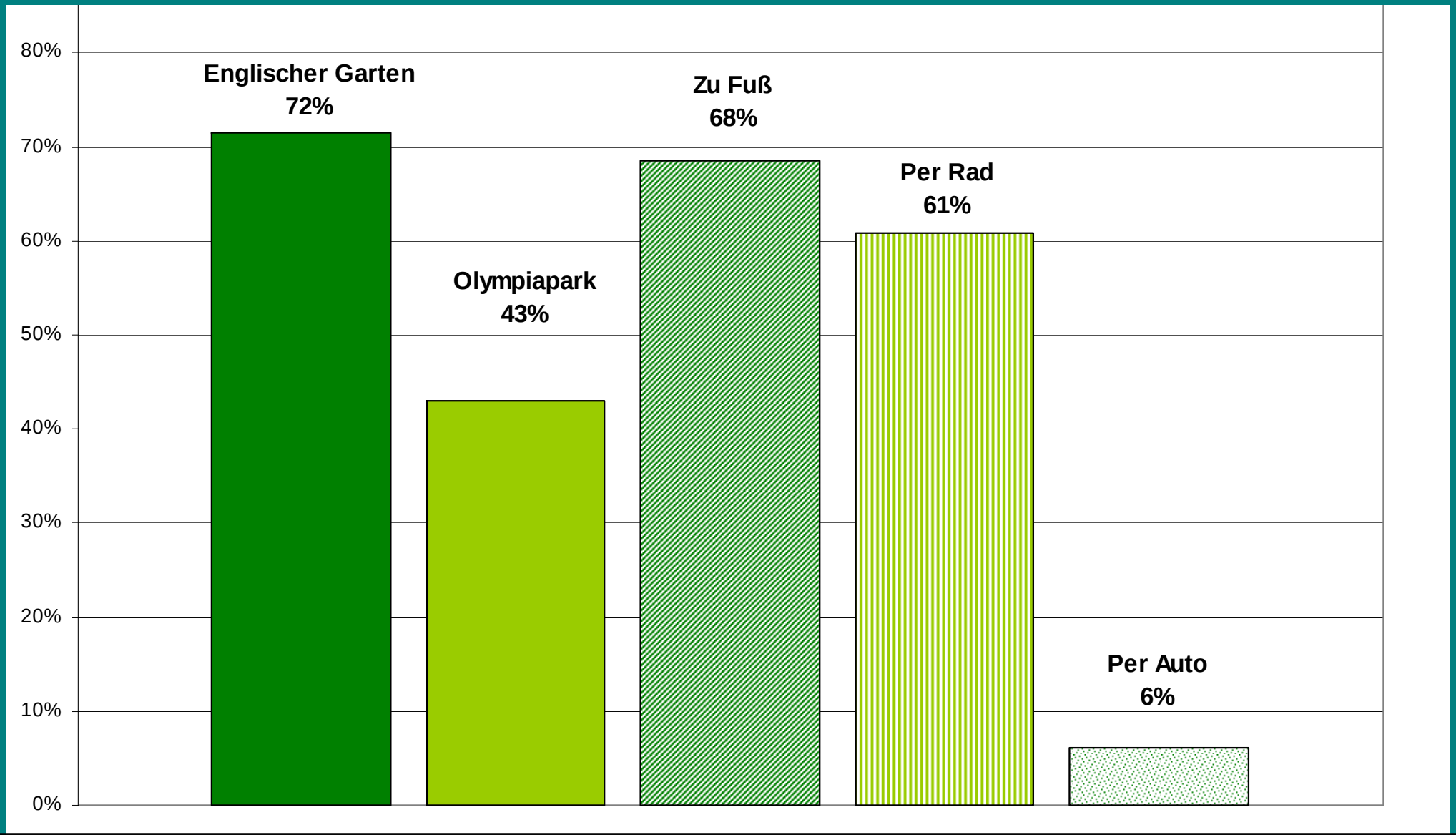

GRÜNE ACHSE SCHWABING

BlitzUmfrage für Rasch-Entschlossene

Nutzung der Grünen Achse im „Delta“

Höherer Fuß-Rad-Verkehr Richtung Englischer Garten

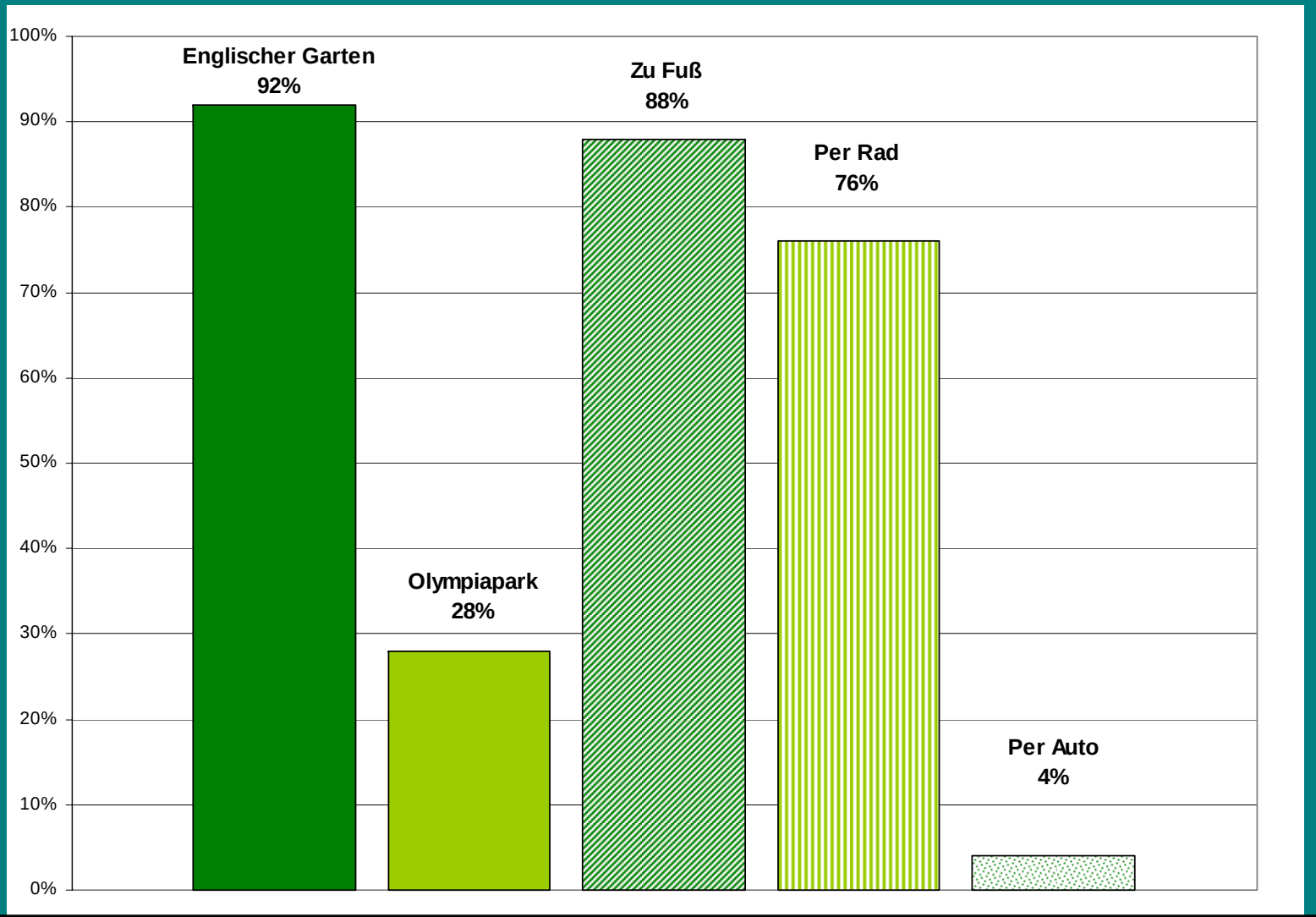

GRÜNE ACHSE SCHWABING

BlitzUmfrage für Rasch-Entschlossene

Zeit und Lust an der Mitwirkung für Grüne Achse

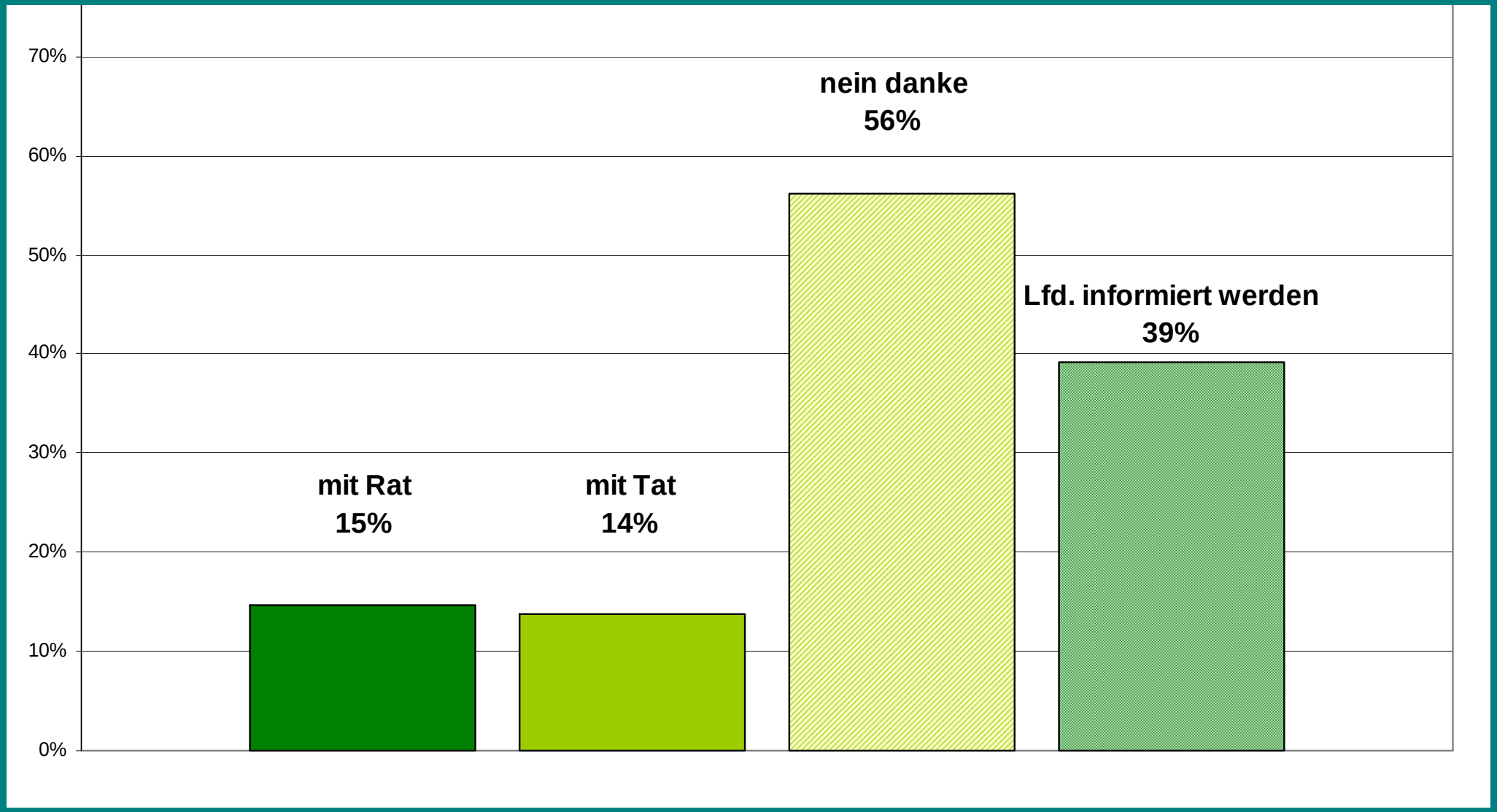

GRÜNE ACHSE SCHWABING

BlitzUmfrage für Rasch-Entschlossene

Mehr Bäume für Grüne Achse

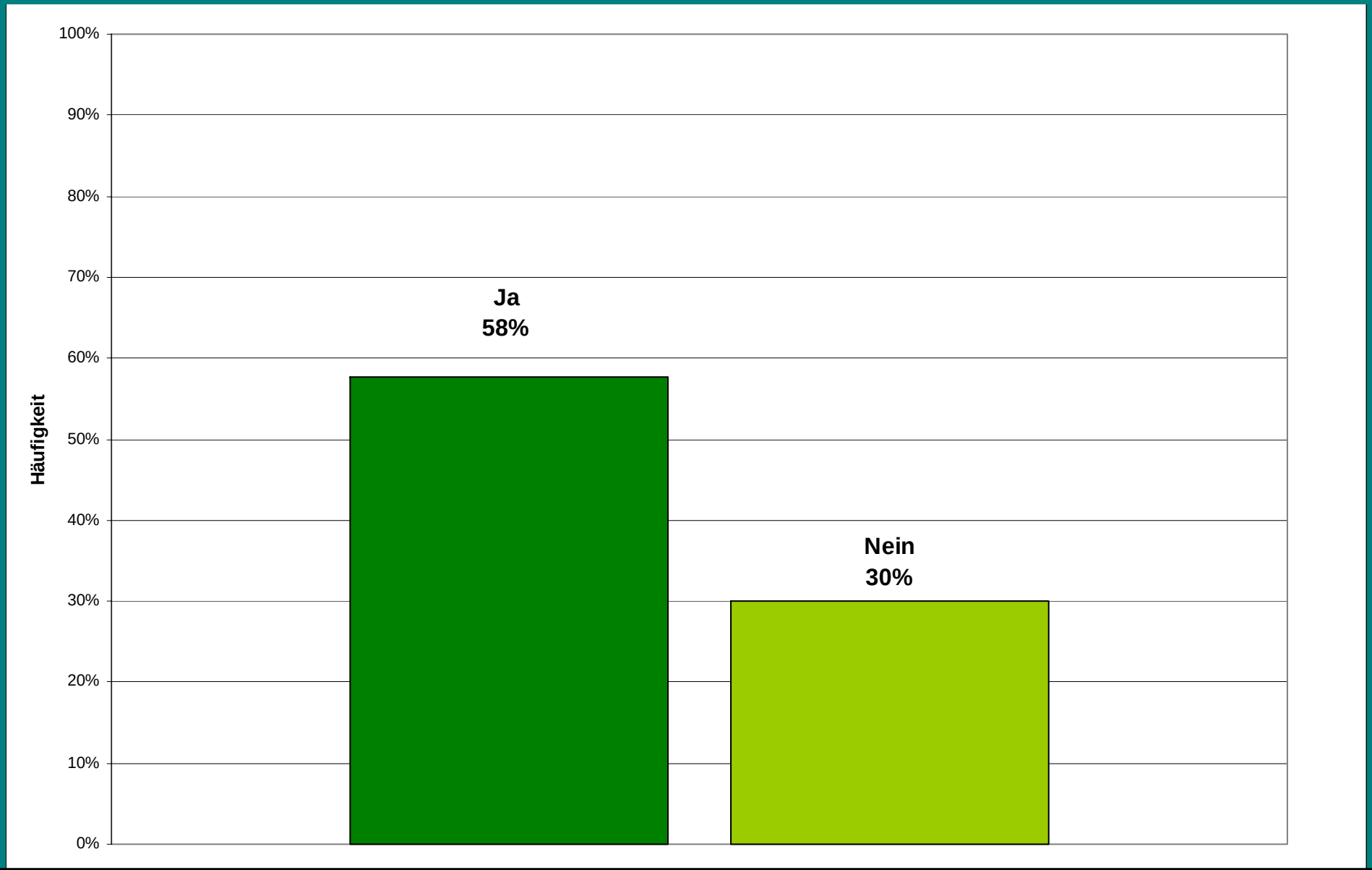

GRÜNE ACHSE SCHWABING

BlitzUmfrage für Rasch-Entschlossene

Im „Delta“ wächst der Baumwunsch um 50%

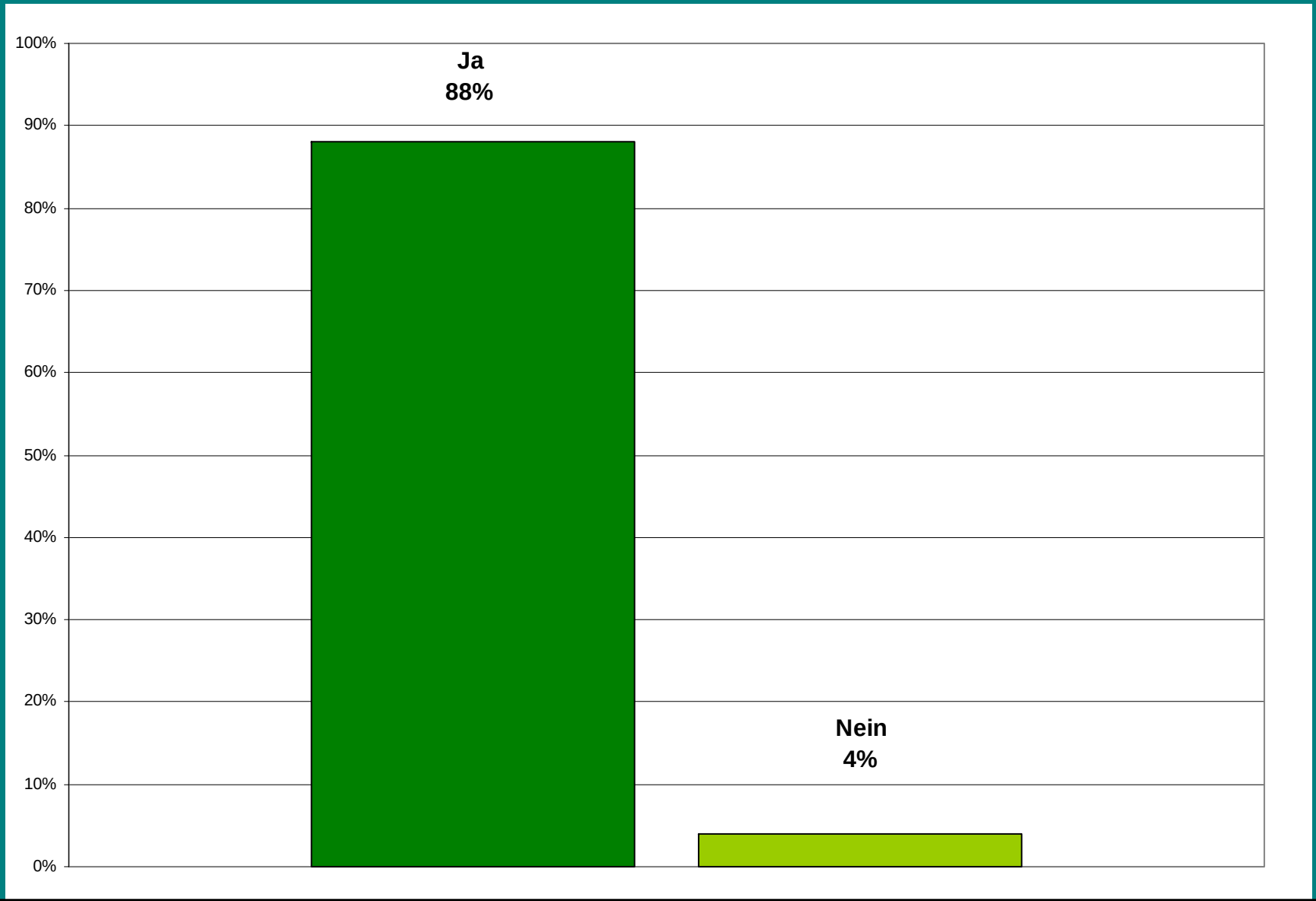

GRÜNE ACHSE SCHWABING

BlitzUmfrage für Rasch-Entschlossene

Weniger Stellplätze für mehr Grün

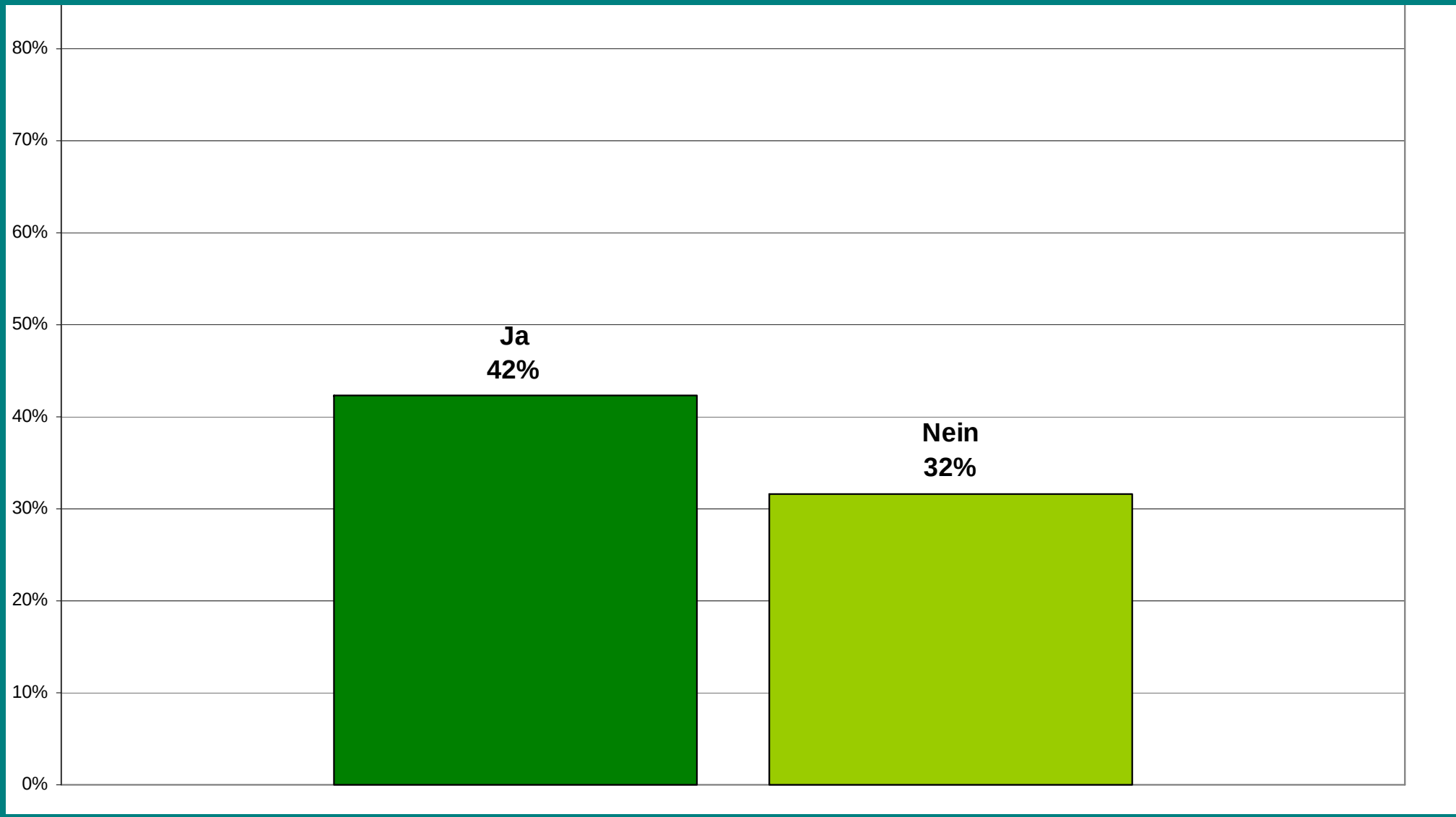

GRÜNE ACHSE SCHWABING

BlitzUmfrage für Rasch-Entschlossene

Im „Delta“ gibt es um 50% größeren Wunsch nach weniger Stellplätzen für mehr Grün

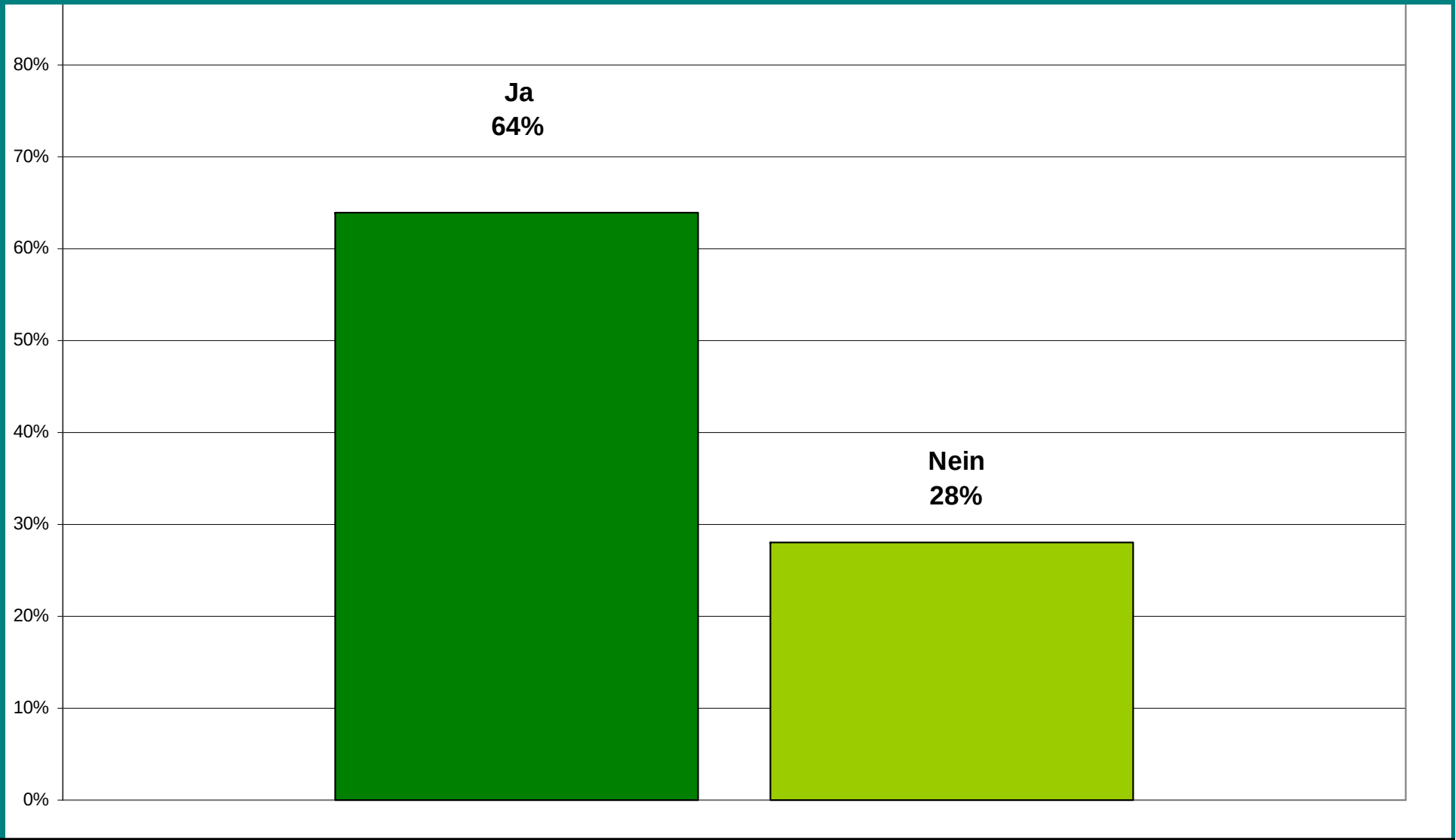

GRÜNE ACHSE SCHWABING

BlitzUmfrage für Rasch-Entschlossene

Zusammenfassung der Einzelvorschläge

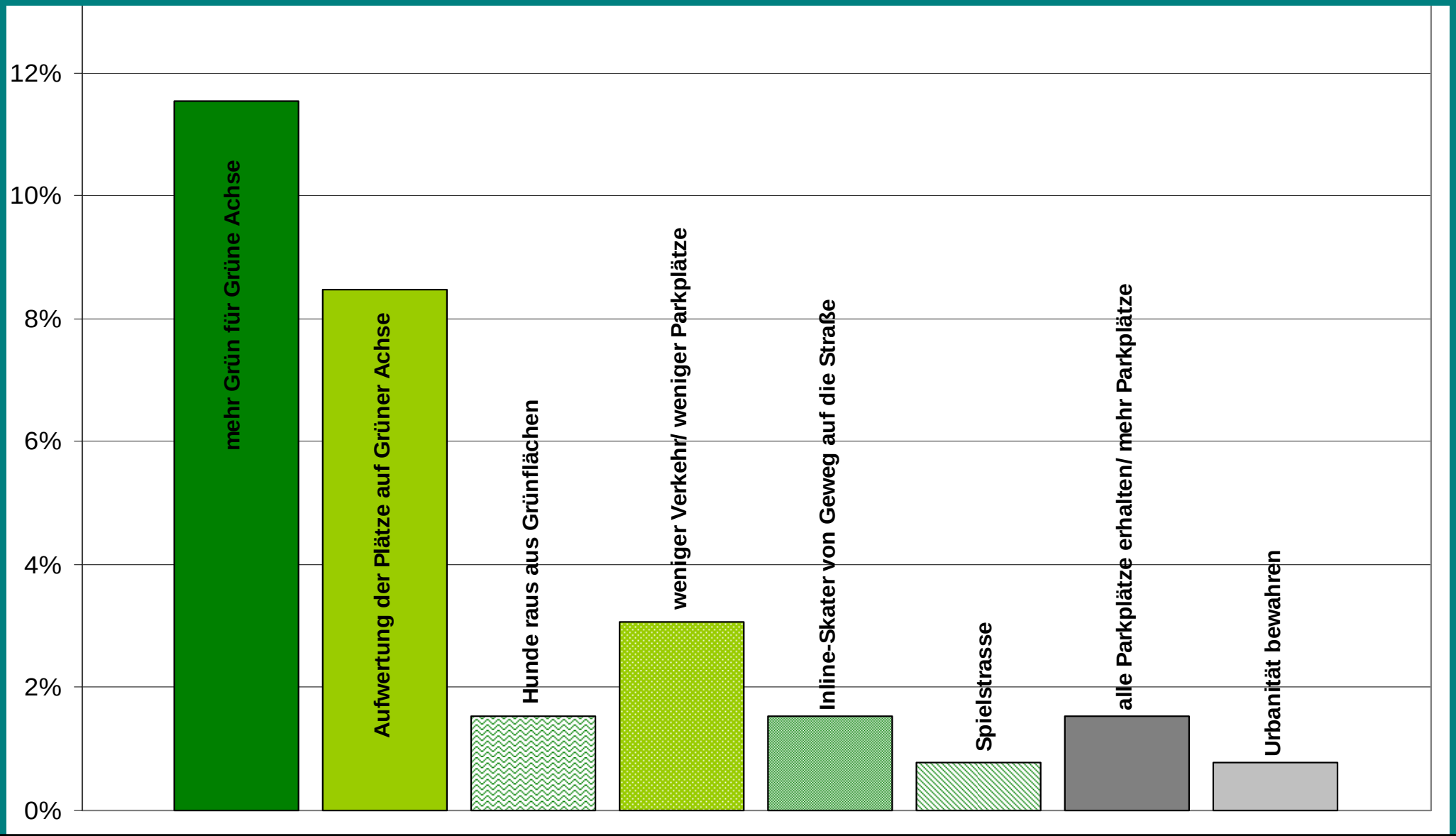

GRÜNE ACHSE SCHWABING

BlitzUmfrage für Rasch-Entschlossene

vom Fr/Sa 9./10.10. bis Mo/Di 12./13.10.2009

3.300 Fragebögen verteilt – Rücklauf 130 = 4 %

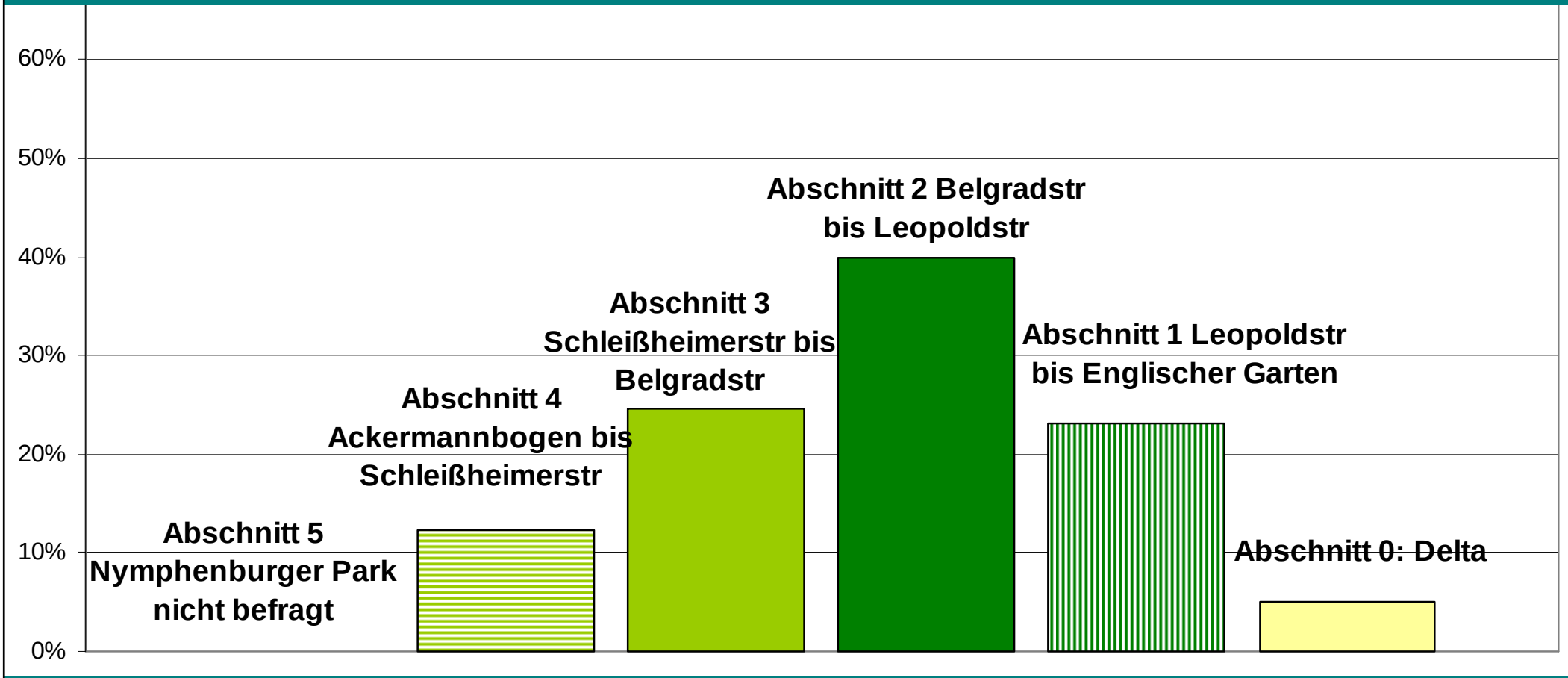

GRÜNE ACHSE SCHWABING

Schwerpunkte der Einzelvorschläge nach Abschnitten

Abschnitt 1: Englischer Garten bis Leopoldstr.: Münchner Freiheit + Artur-Kutscher-Pl.

- Dort keine Fassadenbegrünung möglich, wo Fassade denkmalgeschützt.
- Artur-Kutscher-Platz zum Platz machen Tiefgarage statt Parkplatz
- Münchner Freiheit: für eine Ebene Tiefgarage reicht der Platz über der U-Bahn, Platz grün gestalten
- Arthur-Kutscher-Platz: schmalere Fahrbahn, Begrünung statt Pflastersteine, mehr Sitzgelegenheiten, Kreisverkehr Martius-Kaulbach
- Thiemestraße begrünen und Fahrbahn verengen
- Hofbegrünung geht hier zu 99,9% nicht, da Hof für Geschäft (vormals für Räder, nun Roller) gebraucht wird
- Marschallstr.: einfach mehr Bäume und Artur-Kutscher-Pl. sollte viel grüner sein, zu Mitwirkung: kleine Tat z.B. Patenschaft für Bäume
- Fassadenbegrünung: Nein wegen Insekten
- Marschallstraße Verkehrsberuhigung, Einzelbäume viel insgesamt 10 Stück
- Nachbarhof ist "grünfrei". Da sollte sich Urbanes Wohnen engagieren
- vorrangig: das Taubenfüttern am Artur-Kutscher-Platz und sonstigen Straßenzügen unterbinden, hat nichts mit Tierschutz zu tun und ist ekelerregend
- weniger Verkehr
- es gibt zu wenige Stellplätze auf der Straße, also mehr Stellplätze schaffen
- weniger Park-Such-Verkehr und weniger Parkplätze auf der Straße
- Ab Liebergesellstraße 8 den Fußweg Richtung Ufer verschieben, dann ist für Fußgänger und Radfahrer mehr Platz
- Biedersteiner Straße viel Fassadenbegrünung, Bäume, Blitzersäulen (auch begrünt), Balkonbegrünung nicht an diesem Haus
- Verlegung des Fußwegs von Liebergesellstraße 8 bis Ende in den Uferbereich des Schwabinger Bachs (besser für Fußgänger und Autofahrer)

GRÜNE ACHSE SCHWABING

Spazierfahrt vom Englischen Garten zur **Biedersteiner Wiese**

Der Fußweg könnte …





… zum Fuß-Rad-Weg werden

GRÜNE ACHSE SCHWABING

… über die Gohrenstraße zum

Artur-Kutscher-Platz

… überschwemmt von 30 parkenden PKWs

Lösung: PKWs in Tief- oder Hochgarage …

GRÜNE ACHSE SCHWABING

Artur-Kutscher-Platz

Lösung: PKWs in Tiefgarage …

Vergrößerte Grünfläche mit Bäumen bei möglicher TG für Anlieger

GRÜNE ACHSE SCHWABING

Über die Marschallstraße zur **Münchner Freiheit**

Dringend
Übergang Clemensstr. durch Ampelverlegung !

Aufzug verbessern zum Forum ins Souterrain

GRÜNE ACHSE SCHWABING

Münchner Freiheit

Verkehrstechnik und / oder Stadtgestaltung?

Wettbewerbsgewinn geht verloren …?

GRÜNE ACHSE SCHWABING

„Örtliche Grünverbindung“

zwischen Biedersteiner Wiese und Münchner Freiheit

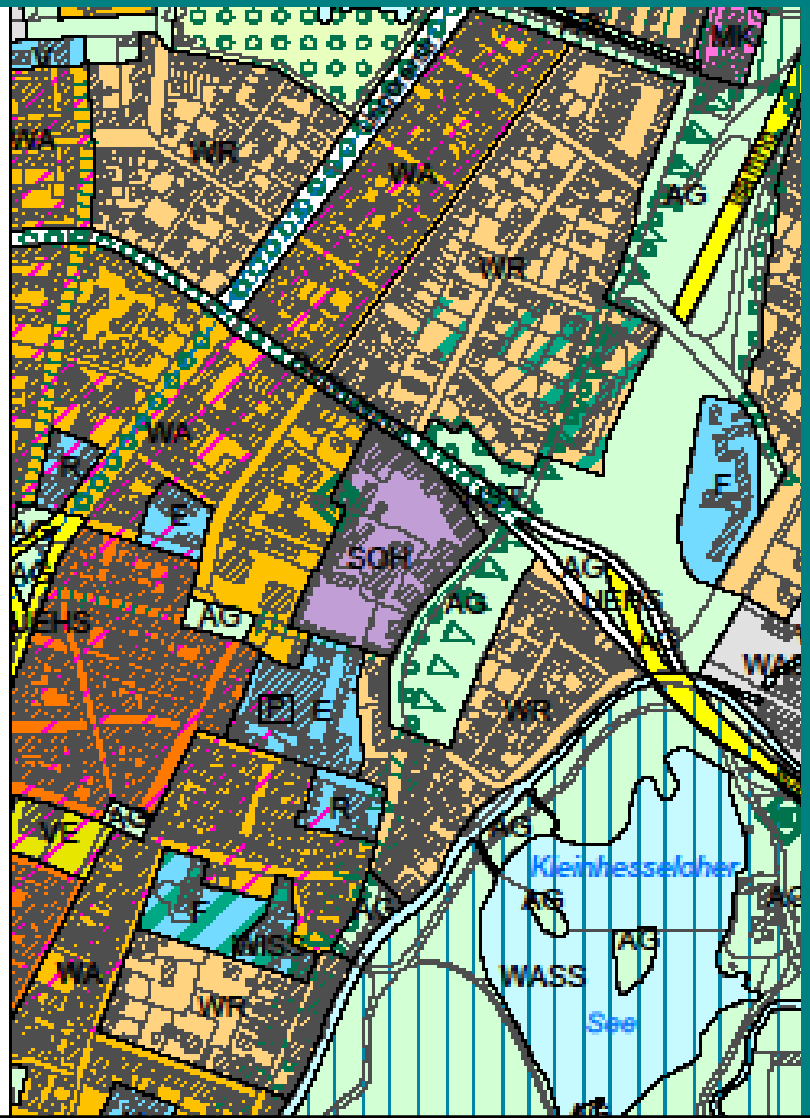

Schwerpunkte der Einzelvorschläge nach Abschnitten

Abschnitt 2: Leopoldstraße bis Belgradstraße: Pündterplatz + Erich-Mühsam-Platz

- Einen plätschernden Schalenbrunnen auf dem Pündterplatz oder in seiner Nähe mit Ruhebänken
- Vorgarten und Fahrradabstellplatz sind unmöglich, Lösung suchen!
- sowohl für die Herzogstraße wie auch für die Clemensstraße mehr Bäume, Sitzplätze, Pergola
- Pündterpl. sollte mehr Begegnungsplatz werden, nicht so abgeriegelt wie jetzt. Zaun muß wohl sein wegen Spielplatz?
- Pündterplatz: Durch Sträucher auf der einen und Hundekot auf der anderen Zaunseite wirkt er leider immer schmuddelig.
- mehr Bäume in Herzogstr., Pündterpl. sollte entrümpelt u. hochwertiger gestaltet und bepflanzt (Sträucher, Blumen) werden
- Unsere Balkone werden weggerissen
- Ich bin sehr für Fassadenbegrünung wo es hinpasst. Aber z.B. in der Clemensstraße haben wir viele historische Fassaden von 1900 und da passt es nicht.
- Clemensstraße mehr Bäume
- Freigabe der Fahrbahn der Clemensstraße für Inline-Skater
- Ich bin mit unserem Straßenabschnitt sehr zufrieden. Mir ist wichtig, dass die jetzige Urbanität gewahrt bleibt
- Ein Brunnen wäre schön.
- Bitte alle Stellplätze erhalten! Danke. Parkscheinautomat abschaffen!
- Clemensstraße konsequente Begrünung bis Münchener Freiheit. Habe keine Balkone. Fassadenbegrünung - Putzsystem
- Tolles Projekt. Clemensstraße mehr begrünen damit die Billigläden: Cafés, Nagelstudios sich nicht weiter ausbreiten und die Wohnqualität erhalten bleibt.
- Rund um die Münchener Freiheit ist es sehr schmutzig geworden.
- Mülleimer am Erich-Mühsam-Platz quillt oft über. Er ist entweder unterdimensioniert oder muss öfter ausgeleert werden.
- Begrünung des Hofs mit den Nachbarn nicht möglich. Bepflanzen sieht immer irgendwie ungepflegt aus (gegenüber von E-M-Platz)
- Erich-Mühsam-Platz verbessern – Erich-Mühsam-Platz und Siegfriedstraße mehr Bäume
- Hundetütenautomat vor Siegfriedstr. 16 damit können braune Flecken in der grünen Achse vermieden werden. Dies ist nämlich das Hundeklo aller netten Nachbarn
- Fassaden bzw. Mauerbegrünung, Kindergarten bzw. Mauer der Architekur-Hochschule

GRÜNE ACHSE SCHWABING

Clemensstraße bis zum Erich-Mühsam-Platz **braucht noch Bäume oder Fortsetzung schon gelungener Wandbegrünungen**

Clemensstr. 6

GRÜNE ACHSE SCHWABING

Der Erich-Mühsam-Platz

Der Platzteil im Norden bedarf noch der Gestaltung

GRÜNE ACHSE

SCHWABING

Ein Delta der Grünen Achse beginnt am Erich-Mühsam-Platz und führt zu 3 Altschwabinger Plätzen

Richtung Olympiapark

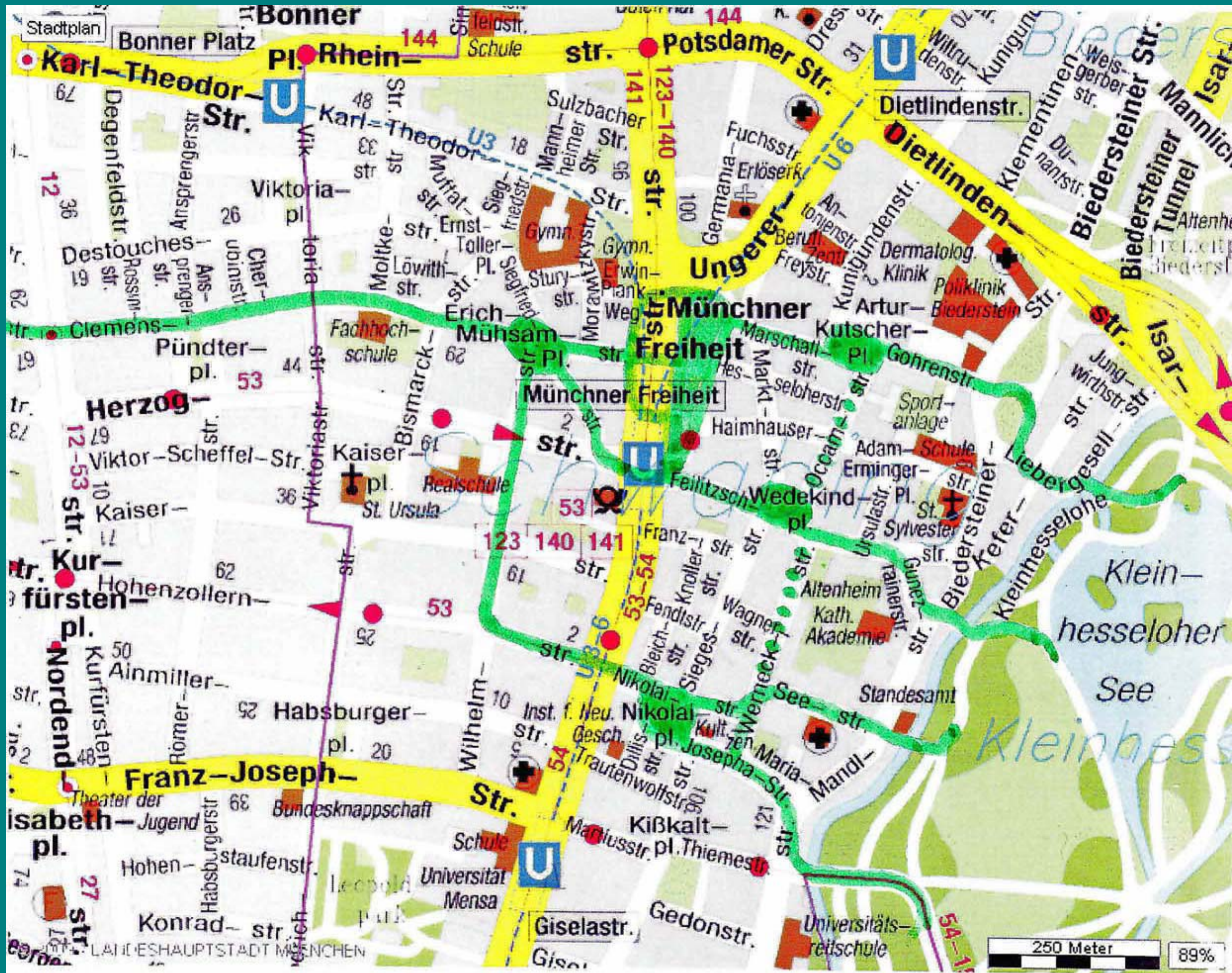

Englischer Garten

GRÜNE ACHSE SCHWABING

Im Radwegnetz der Stadt ist die Grüne Achse bereits geplant – mit Ausnahme des „Deltas“

(siehe dunkle Linie)

Richtung Nymphen-burger Park

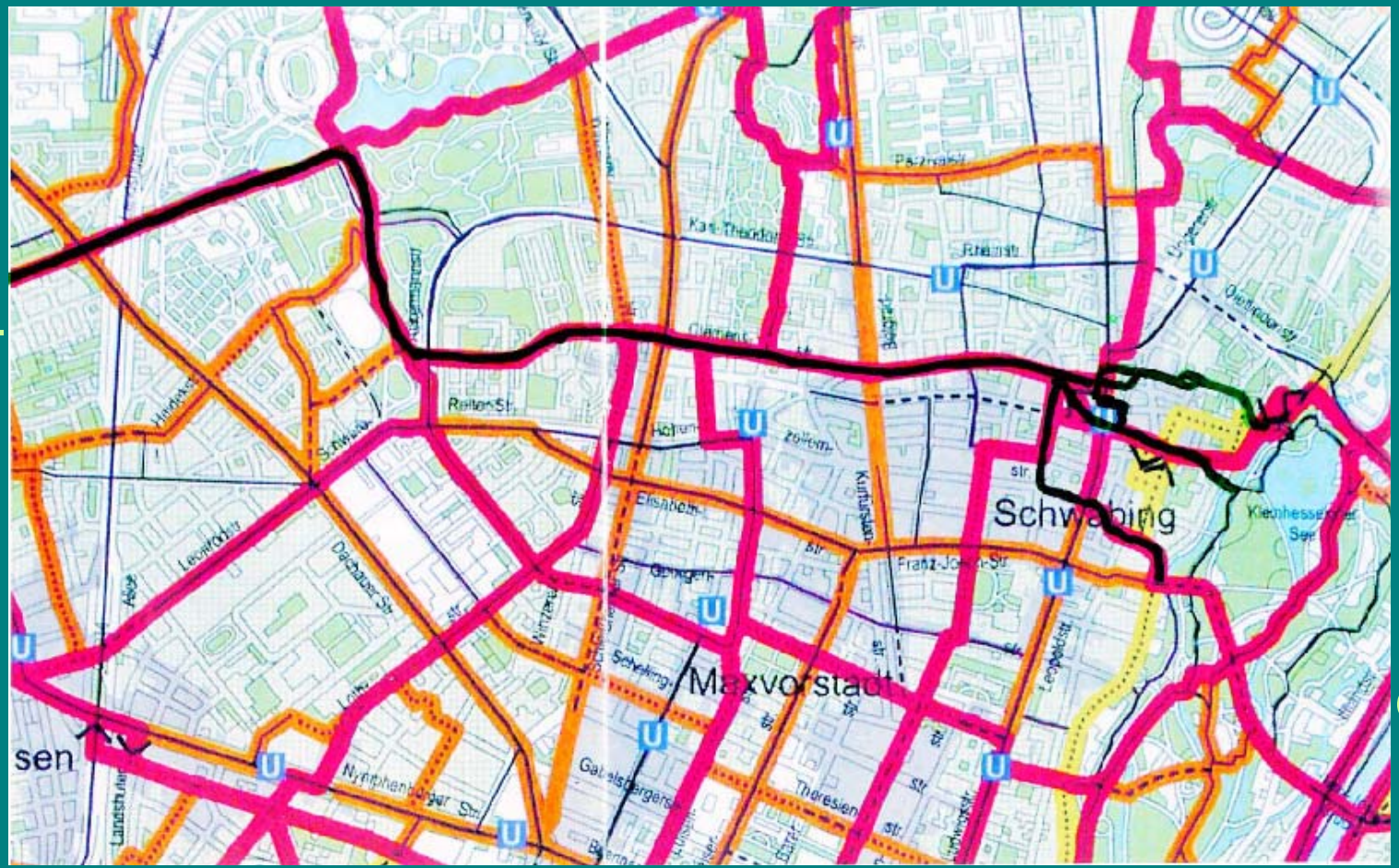

Englischer Garten

GRÜNE ACHSE SCHWABING

Die Clemensstraße bis zur Bismarck-Wiese braucht noch **Bäume** oder **Kletterpflanzen**

Grüne Wände durch Bürgerengagement

GRÜNE ACHSE SCHWABING

Bismarck-Wiese

Spielpark für Jung und Alt

Das Café Bacher gegenüber braucht grüne Anbindung

GRÜNE ACHSE SCHWABING

Von der Bismarck-Wiese zum Pündterplatz

Bäume an Nordseite vorhanden - **Fassadenbegrünung** an Südseite erwünscht

GRÜNE ACHSE SCHWABING

Pündterplatz mit Verbesserungsbedarf 1

Die Container

Umzug zum Trafo-Häuschen
am anderen Platzende
an der Herzogstrasse
verbunden mit Grünhecke
weil genügend Freiraum
vorhanden

GRÜNE ACHSE SCHWABING

Pündterplatz mit Verbesserungsbedarf 2

Abgeschlossenheit

Offene Durchgänge
quer durch den Park

Erweiterung der Parkfläche
über den Gehsteig, der entfällt

Temporäre Kunst statt Müll
als Pendant von gegenüber

GRÜNE ACHSE SCHWABING

Vom Pündterplatz zum Apian-Park

Bis Belgradstraße mehr Grün an Clemensstraße Südseite !

Schwerpunkte der Einzelvorschläge nach Abschnitten

Abschnitt 3: Belgradstraße bis Schleißheimer Straße: Apianplatz + Bayernpark

- zwischen Schleißheimer und Apianstrasse: Parkplätze gegen Bäume tauschen
- Bayernpark Behelfsbau des Kindergartens Sankt Sebastian raus aus Park
- Spielstraße im Abschnitt Clemensstraße zwischen Erich-Kästner-/Hiltenspergerstr. (Schule Bayernpark)
- Der neue Hausbesitzer hat im Hof alles kahl geschlagen. Wahrscheinlich wird nächstes Jahr alles asphaltiert. Ich wohne seit 1974 hier. Wer kann das verhindern???
- Auch Hausbesitzern müsste das Entfernen von gut gewachsenem Grün (Stauden/kleine Bäume/Efeu) verboten werden.
- mehr Bäume am Ende der Clemensstraße zur Schleißheimerstraße
- wünsche mir eine Kletterrose an unserem Haus die auch im Schatten wachsen kann
- Baumpflanzung zwischen Mittermayer- und Erich-Kästner-Straße in der Clemensstraße Südseite
- Clemensstraße gesamt Kopfsteinpflaster mit optimaler Fußgängerspur und Baumbepflanzung
- direkt vor dem Fenster möchte ich keinen Baum haben, in Parks, Grünanlagen, auf Plätzen gerne
- Mehr Grün, Bäume pflanzen in der Clemensstraße zwischen Fallmerayer- und Erich-Kästner-Straße, Wenn eine Begrünung nicht möglich, eine schönere Fassadengestaltung!
- Bäume vor Clemensstraße 86 und 88
- Eingangsbereich kleinwüchsige Stäucher damit Hunde und Menschen den Grünstreifen nicht kaputt machen, den ich seit 3 Jahren versuche zu erhalten
- Begrünung des Hofes kann man vergessen, weil Eigentümer aus dem Hof Pkw-Stellplätze gemacht hat.
- Clemenstraße zwischen Belgrad und Fallmerayerstraße ist vorbildlich begrünt
- Für die Stadt im Allgemeinen: Keine Stellplätze auf der Straße, Bürger erziehen damit sie aufs Auto verzichten
- Mehr Abwechslung in der Bepflanzung, Thujen, serbische Fichten, Pappeln, Berberize (dunkle Blätter) usw.
- Bei uns ist es schon recht grün, aber die restliche Clemensstraße könnte grüner werden
- Minipark an der Apianstraße soll für Hunde unzugänglich gemacht werden. Sie nutzen es als Klo.
- in der Clemensstrasse werden kleine Bäume im Plastikkübel zur Begrünung der Straße abgestellt im Sommer, die aufgrund Wassermangels die Blätter hängen lassen.

GRÜNE ACHSE SCHWABING

Der Apianplatz ...

Begehbarkeit
für **Aufenthalt**
und **Erholung**
der Nachbarn
verbessern

Container
besser integrieren

GRÜNE ACHSE SCHWABING

Alternative Container-Lösung

unterirdisch

GRÜNE ACHSE SCHWABING

Vom Apian-Platz zum Bayernpark

Bis Fallmerayerstraße
durchlaufende Baumreihe

Zwischen Fallmerayer- und Erich-Kästner-Straße
kahle Wände ohne Bepflanzung
Mehr Grün durch Bäume + Kletterpflanzen !

GRÜNE ACHSE SCHWABING

Der Bayernpark

Zwischen Sport- und Schulhof

Vorpark zum Luitpoldpark braucht attraktives Entrée

Kahle Häuserzeile braucht Grün!

GRÜNE ACHSE SCHWABING

Der Bayernpark kann ausstrahlen in den bisher öden Straßenraum …

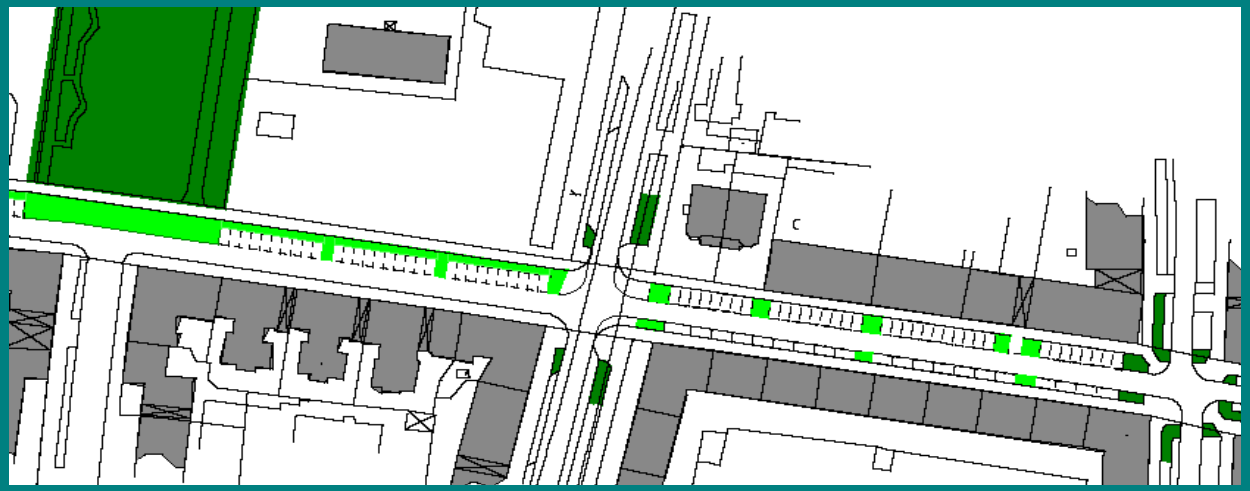

… bis zum Entrée als Vorpark zum Luitpoldpark

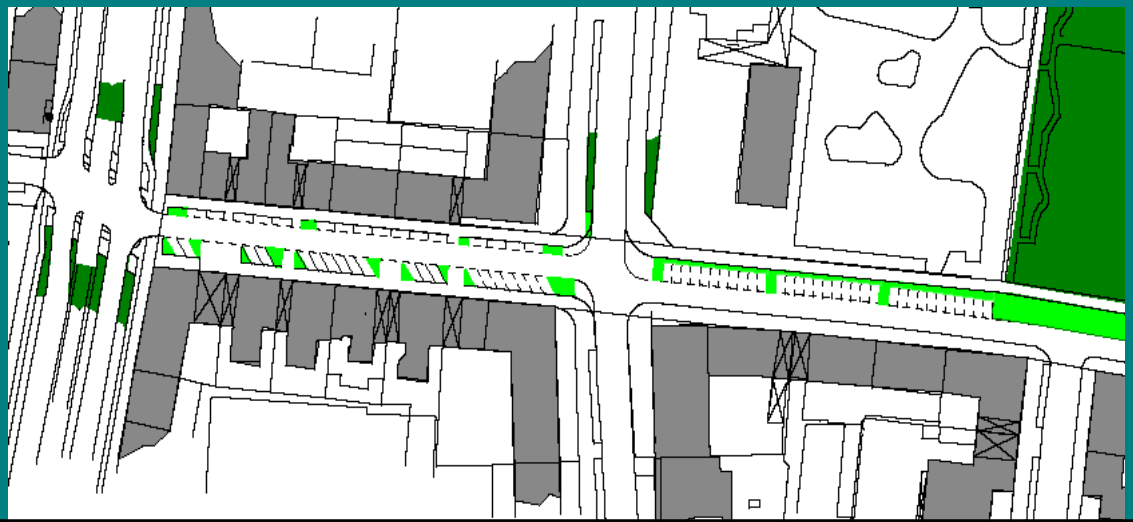

GRÜNE ACHSE SCHWABING

Rahmenplan als Diskussionsvorschlag
für Abschnitt 3 der Grünen Achse
zwischen Belgrad- und Schleißheimer Straße

> Fortführung der vorhandenen Baumreihe Belgrad-/Fallmerayerstraße
> Pappelreihe als Eingangsmarkierung vor dem Bayernpark
> Apianplatz als „Bouleplatz“ mit wassergebundener Decke u. Sitzbänken

GRÜNE ACHSE SCHWABING

Der Bayernpark

Nach dem temporären Kindergarten…



…entsteht hier ein Spielplatz für Jung+Alt

GRÜNE ACHSE SCHWABING

Schwerpunkte der Einzelvorschläge nach Abschnitten

Abschnitt 4: Schleißheimer Straße bis ACKERMANNBOGEN

- weniger helle Straßenlaternen
- an der Saarstraße 1 Kiefer, 2 Zedern (1 Zeder steht neben der Farinelli-Schule), Apfelbäume
- Saarstrasse hat zu wenig Bäume
- mehr Sitzbänke
- zu wenig Einkaufsmöglichkeiten
- Radlerverbot auf Gehsteigen "ich bin völlig frustriert wegen der Rücksichtslosigkeit der Radler, die einen jetzt schon vom Bürgersteig klingen.
- Autos raus, Fahrräder, Skater auf die Straße, Kinder+Fußgänger auf den Bürgersteig! Und überall Bäume und Blumenkübel zur Brechung der Geschwindigkeitsrekorde.
- Bushaltestelle Ackermannstraße nach hinten versetzen, Deidesheimerstraße teeren, Deidesheimeranger keine Trampelpfade
- Clemensstraße Abschnitt: Erich-Kästner-/Fallmerayerstraße wenn eine Begrünung nicht möglich, eine schönere Fassadengestaltung!

GRÜNE ACHSE SCHWABING

Vom Bayernpark zum Deidesheimer Anger

Deidesheimer Anger
Spiel-Anger für Jung + Alt

Ab Winzererstraße braucht Saarstraße bessere Grüngestaltung

Begrünung kahler Wände bis Schleißheimer Straße
Bauminseln im Kreuzungsbereich vorgeschlagen

Clemensstr.mit Baumreihen
bis zur Winzererstraße

GRÜNE ACHSE SCHWABING

„Örtliche Grünverbindung“
zwischen Schleißheimer und Deidesheimer Anger

Flächennutzungsplan
mit integrierter Landschaftsplanung

- W Wohnbauflächen
- WS Kleinsiedlungsgebiete
- WR Reine Wohngebiete
- WA Allgemeine Wohngebiete
- WB Besondere Wohngebiete
- M Gemischte Bauflächen
- MD Dorfgebiete
- MI Mischgebiete
- MK Kerngebiete
- G Gewerbliche Bauflächen
- GE Gewerbegebiete
- GI Industriegebiete
- SO Sondergebiete
- SOGE SO Gewerblicher Gemeinbedarf
- SOGI SO Industrieller Gemeinbedarf
- SOEZ SO Einzelhandel
- SOFM SO Fachmarkt
- SOM SO Messe
- SOH SO Hochschule
- SOLV SO Landesverteidigung
- SOF SO Forschung
- SOBV SO Brauereiverlagerung
- GB Gemeinbedarfsflächen
- E GB Erziehung
- F GB Fürsorge
- GH GB Gesundheit
- K GB Kultur
- R GB Religion
- SP GB Sport
- S GB Sicherheit
- V GB Verwaltung
- WISS GB Wissenschaft
- VE Ver- und Entsorgungsflächen
- UEHS Überörtliche Hauptverkehrsstraßen
- HST Örtliche Hauptverkehrsstraßen, die auch dem Durchgangsverkehr dienen
- P Öffentliche Parkplätze
- FUSS Fußgängerbereiche
- FUSS Fußgängerbereiche begrünt
- BAHN Bahnanlagen
- AG Allgemeine Grünflächen
- SPOR Sportanlagen
- FRIE Friedhöfe
- KG Kleingärten
- CAMP Campingplätze
- SOGR Sondergrünflächen
- J Intensiv nutzbarer Bereich für Jugendliche

- OEKO Ökologische Vorrangflächen
- WALD Waldflächen
- LW Flächen für die Landwirtschaft
- GAR Flächen für den Gartenbau
- WASS Wasserflächen
- UESG Überschwemmungsgebiete
- KIES Vorrangfläche für Kiesabbau
- SG Sonstige Grünflächen
- Maßnahmen zur Verbesserung der Grünausstattung
- Vorrangige Maßnahmen zur Verbesserung der Grünausstattung
- Flächen mit Nutzungsbeschränkungen zum Schutz, zur Pflege und Entwicklung von Boden, Natur und Landschaft
- Flächen auf denen auch Maßnahmen zur Aktivierung von Grün erforderlich sind
- Flächen für Maßnahmen zum Schutz gegen schädliche Umwelteinwirkungen
- Übergeordnete Grünbeziehung
- Örtliche Grünverbindung

Nachrichtliche Übernahmen, Kennzeichnungen und Hinweise

- Regionaler Grünzug
- Naturschutzgebiet
- Landschaftsschutzgebiet
- Landschaftsbestandteil
- Wasserschutzgebiet engere Zone
- Wasserschutzgebiet weitere Zone
- Bannwald
- Hangkante
- Alleen
- ND Naturdenkmal
- Gesetzlich geschützte Biotope (Art. 13d BayNatSchG)
- Ensemblebereich
- Flächen mit Bodenbelastungen
- Aufschüttung
- Abgrabung
- Flughafen-Bauschutzbereich
- Hochspannungsleitung
- U- und S-Bahn
- Stadt- und Teilbereichsgrenze

Datengrundlagen:
Digitaler FNP, Stand:
Digitale Stadtgrundkarte (Vamt)
Digitale Regionskarte (Vamt)

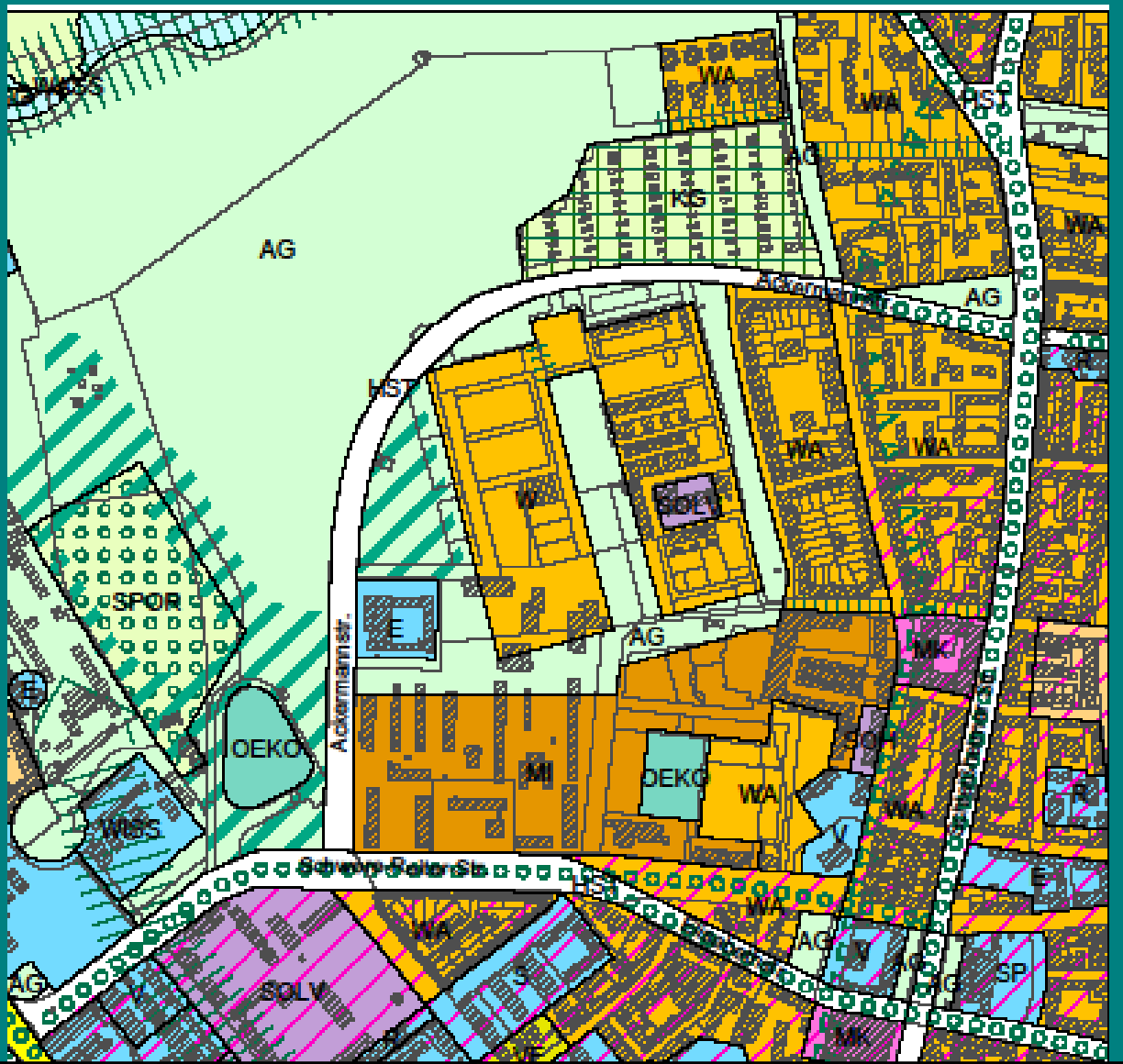

GRÜNE ACHSE SCHWABING

Vom Deidesheimer Anger zum Olympiapark

Rücksicht auf Stadtwald erforderlich!

Weiter roden wie bisher?

Planung des neuen Fußradwegs **rodet halben Stadtwald**

GRÜNE ACHSE SCHWABING

Keine markante Einfahrt für neuen Fuß-Rad-Weg

Vorschlag für später …

Fahrbahnerhöhung zu Rad-Einfahrten an beiden Seiten

Fortsetzung der Grünen Achse kaum erkennbar

Durch die Hintertür : Kleine Gehsteigabsenkung in der Kurve als Einfahrt zum Fuß-Rad-Weg

Brücke zum Olympiapark steht schon bereit

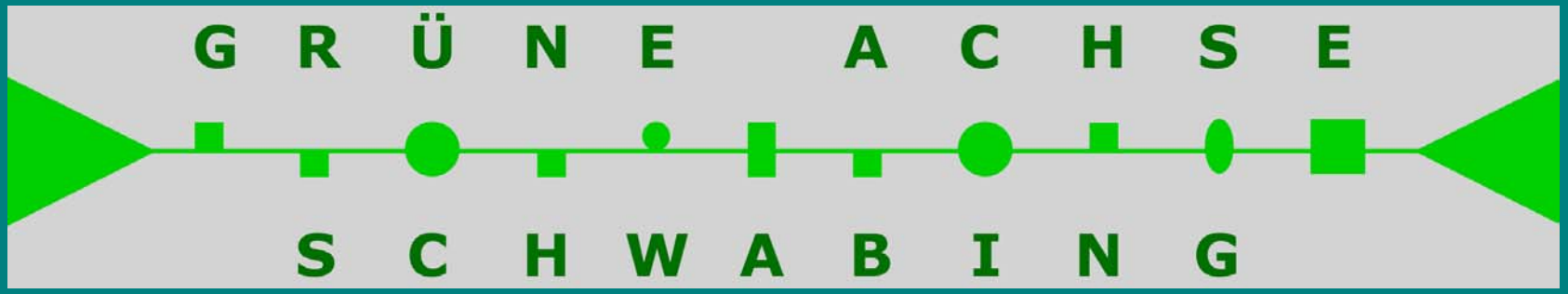

2008 + 2009

Ergänzende Projektbausteine
zur Förderung
von Partizipation und Identität
durch BA 4 +12, Umwelt- u. Kulturreferat

GRÜNE ACHSE SCHWABING

Start mit der Wanderbaum-Allee am 8.Mai 2008

Förderung durch BA 12

Begrüßung durch
Dr. Walter Klein
Vorsitzender BA4

Wanderbäume von GreenCity eV
Trommlerinnen: Sophie-Scholl-Gymnasium
Waldfeen: PerformanceGruppe „Netzhaut“

GRÜNE ACHSE SCHWABING

Start mit der Wanderbaum-Allee am 8. Mai 2008

Förderung BA12

Begrüßung durch
Werner Lederer-Piloty
Vorsitzender BA 12

Liedermacher
Nathan
singt Gedichte
von
Erich Mühsam

Die Musikgruppe „WildwuX“
begrüßt durch Manfred Drum

GRÜNE ACHSE SCHWABING

Start 2009 mit der Wanderbaum-Allee am 10. Juni

In Kooperation mit
GreenCity eV

Begrüßung durch
Herrn *Lugani* vom BA4
an der Erich-Kästner-Straße

…mit Trommelwirbel der Gruppe *Samba Sole Luna*

Liedermacher *Nathan* singt Texte von *Erich Kästner*

GRÜNE ACHSE SCHWABING

Performance mit der Wanderbaum-Allee am 10.6.09

Liedermacher
Nathan singt
und spricht
Texte von
Artur Kutscher

Tanz der Stelzen-Elfen der
Performancegruppe *Netzhaut*

Begrüßung durch
Werner Lederer-Piloty
Vorsitzender BA 12
am Artur-Kutscher-Platz

GRÜNE ACHSE SCHWABING

Ganztags-Performance „Die Grüne-Wäsche-Leine“ 31.5.2008

Förderung: Kulturreferat

Grüne-Wäsche-Leine vom Englischen Garten bis zum Ackermannbogen

Performance-Gruppe von *Dorothea Seror* „Grünes Kleid für Grüne Achse“

GRÜNE ACHSE SCHWABING

Ganztags-Performance „Grüne-Wäsche-Leine“ 31.5.2008

Förderung: Kulturreferat

Der Globus „AXEL“
wird geformt
aus 1000 Kleidern

Schlußperformance
in der Kulturpassage

Triumph der
Performer/innen
und
Vernissage
im Schauraum

GRÜNE ACHSE SCHWABING

„Rasengolem“ Performance von *Dorothea Seror*

für *Grüne Achse Schwabing*

27.6.09 – 17.00 Uhr

Förderung: Kulturreferat

GRÜNE ACHSE SCHWABING

Kunstperformance „Hauskleid“ am 7. 11. 2009

Förderung: Kulturreferat

GRÜNE ACHSE SCHWABING

Kunstperformance „Hauskleid“ am 7. 11. 2009

Performance von und mit *Dorothea Seror*

GRÜNE ACHSE SCHWABING

Kunstperformance „Hauskleid“ am 7. 11. 2009

Performerin
Dorothea Seror





GRÜNE ACHSE SCHWABING

Information und Partizipation

Förderung durch RGU

Info-Flyers für alle Anwohner/innen

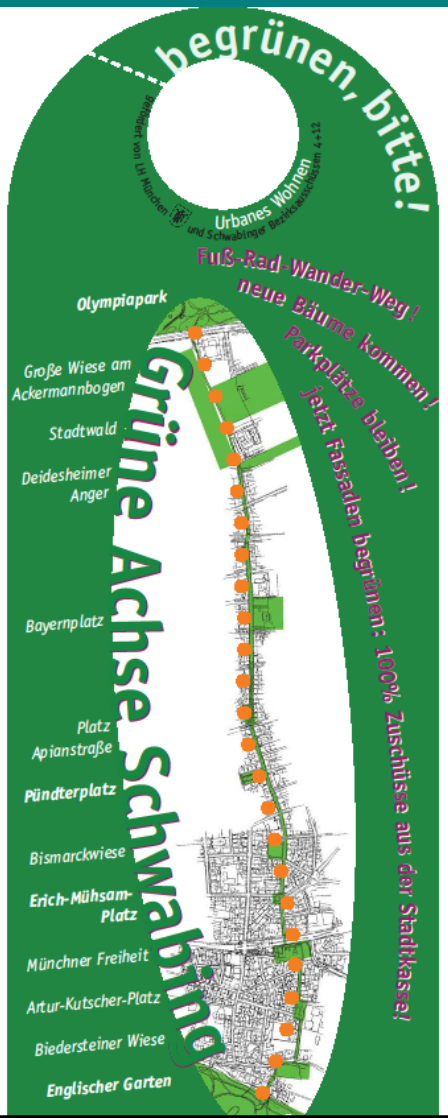

Jährliche
Info-Briefe
an die
Anwohner
als
Klinkenhänger

Presse-
Einladungen

Mitteilungen
Berichte

GRÜNE ACHSE SCHWABING

Information und Partizipation

Aufruf zum Mitmachen mit Umfrage

Förderung RGU

2008

InfoTreffen

von

Schlüssel-personen

in den

Hauptabschnitten

der

Grünen Achse

>>> Aufruf zum Mitmachen <<<

GRÜNE ACHSE SCHWABING

Netzwerk Natur & Nachbarschaft vom Englischen Garten zum Olympiapark
in Kooperation mit
Nachbarschaft Schwabing Seidlvilla, NachbarschaftsBörse Ackermannbogen und Forum Quartiersentwicklung im Ackermannbogen e.V., sowie mit GreenCity, Kunst im Karree Schwabing und StattReisen

Gefördert von der Landeshauptstadt München / Umwelt- u. Kulturreferat, BA4 & BA12

Die GRÜNE ACHSE SCHWABING kann verwirklicht werden durch Bürgerengagement und bauliche Unterstützung durch die Stadt.

Wichtigstes Medium ist die Pflanze, ist die Natur, die in der Stadt Einkehr hält, die den öffentlichen Raum für den Fußgänger und den Radfahrer wieder aufwertet und in der Zeit des Klimawandels die Stadt wohnlicher macht.

So wird ein lebendiges und grünes Nachbarschaftsnetz quer durch Schwabing entstehen.

Wir Schwabinger gehen also 2 Wege zur Grünen Achse

1. **Die Stadt baut Grünflächen mit Bäumen und Sträuchern**
   Daran beteiligen sich interessierte Schwabinger Mitbürgerinnen und Mitbürger, planen mit Unterstützung von URBANES WOHNEN ihre nähere Umgebung und tragen die Vorschläge an die Stadt heran.
2. **Wir Schwabinger tragen selbst zur Begrünung der Grünen Achse bei** im eigenen Wohnumfeld – durch grüne Gartenhöfe, grüne Wände und Balkone oder Patenschaften für neue Bäume!
   Die Stadt fördert Hofbegrünung zu 50% und Wandbegrünung zu 100%!

Liebe Schwabinger,

mit Ihnen und Ihren Nachbarn ergreifen wir die Initiative für mehr Grün! Durch neue Begrünungen von und mit uns allen wird auf die Dauer ein attraktiver Fuß-Rad-Wanderweg entlang der 13 grünen Quartiersparks entstehen, ohne die Autos zu verbannen.

Die alljährlichen Hof-Flohmärkte in Schwabing sind lebendige Zeichen für nachbarschaftliches Engagement, ursprünglich entstanden nach unserer „Aktion Grüne Gartenhöfe" und „Aktion Grüne Wände". „Die Grüne Achse" - attraktive Grünverbindung quer durch Schwabing wird Zeichen setzen für Solidarität und Umweltbewusstsein in unserer Schwabinger Nachbarschaft.

Wir unterstützen Sie mit Rat und Tat! Schicken Sie uns den ausgefüllten **Fragebogen an die o.g. Adresse** oder an die **NachbarschaftsBörse** Rosa-Aschenbrenner-Bogen 9, 80797 München oder als Fax 388 089 43 oder Anruf 398 682 oder 346 373 oder eMail SV@Urbanes-Wohnen.de

URBANES WOHNEN E.V. MÜNCHEN
Gemeinnütziger Verein für besseres Wohnen in der Stadt

WohnWerkstatt
Seidlvilla, Nikolaiplatz 1b
80802 München
Tel 089/ 398 682
Fax 089/ 388 089 43
wohnwerkstatt@urbanes-wohnen.de
www.urbanes-wohnen.de

Stand: 7.11.2008

- Englischer Garten
- Biedersteiner Wiese
- Artur-Kutscher-Platz
- Münchner Freiheit
- Erich-Mühsam-Platz
- Bismarckwiese
- Pündterplatz
- „Minipark" an der Apianstraße
- Bayernplatz : Vorpark des Luitpoldparks
- Deidesheimer Anger
- Stadtwald
- Große Wiese am Ackermannbogen
- Olympiapark

„Fließende Achse" entlang dem Nymphenburger Seitenkanal

- Nymphenburger Park

>>> Umfrage zum Mitmachen <<<

GRÜNE ACHSE SCHWABING

Netzwerk Natur & Nachbarschaft vom Englischen Garten zum Olympiapark

URBANES WOHNEN E.V. MÜNCHEN
Gemeinnütziger Verein für besseres Wohnen in der Stadt

WohnWerkstatt
Seidlvilla, Nikolaiplatz 1b
80802 München
Tel 089/ 398 682
Fax 089/ 388 089 43
sv@urbanes-wohnen.de
www.urbanes-wohnen.de

Planen und Gestalten mit der Stadt

1. **Ich nutze die Grüne Achse** heute schon in Richtung O Englischer Garten O Olympiapark — O zu Fuß O per Rad O per Auto
2. **Ich möchte laufend informiert werden** über aktuelle Entwicklungen und Planungen (siehe meine Adresse unten!) — O ja O nein
3. **Ich habe Zeit und Lust,** an der naturnahen Gestaltung der Grünen Achse mitzuwirken — O mit Rat O mit Tat O nein danke
4. **Ich wünsche mehr Bäume in meinem Straßenabschnitt,** — O ja O nein
5. **auch wenn** dafür einige wenige **Stellplätze verloren** gehen — O ja O nein
6. **Meine Verbesserungsvorschläge für folgende/n Straße/Platz/Park** .....

.....

.....

Planen und Gestalten im eigenen Wohnbereich

7. **Bei den Schwabinger Hof-Flohmärkten** nutzen wir bereits unseren Hof — O ja O noch nicht
8. **Unser Hof** ..... O ist schon grün – sollte grüner werden — O ja O ist mir egal
9. **Ich wünsche für unseren Hof**- in Absprache mit den Nachbarn O Kinderspielplatz O Sitzplatz O Pergola O Verbindung zwischen den Höfen O Sonstiges: .....
10. **Ich möchte beim Begrünen unseres Hofes mitwirken** – gemeinsam mit den Nachbarn (falls Hauseigentümer zustimmt), auch den Zuschuss (50%) bei der Stadt beantragen — O ja O nein
11. **Eine Fassaden-Begrünung** mit geeigneten Kletterpflanzen gemeinsam mit den Nachbarn fände ich schön, auch den Zuschuss (100%) von der Stadt zu beantragen — O ja O nein
12. **Eine Balkon-Begrünung** auch mit Kletterpflanzen in Verbindung mit den Nachbarn gefällt mir und prägt auch das Straßenbild für hier gehende und fahrende Menschen — O ja O nein
13. **In meinem Haushalt** leben noch weitere Personen, insgesamt — Anzahl: ..... Alter: .....
14. **Ich bin in folgender Organisation/Einrichtung** (z.B. Verein, Elterntretung, Pfarrgemeinde etc.), welche auch an der Realisierung mitwirken könnte:

.....

15. **Erklärung zum Datenschutz**:
    Ich bin damit einverstanden, dass meine Angaben im Rahmen dieser Umfrage ausgewertet und anonymisiert verwendet werden. Falls ich hier meine Adresse angebe, so dient sie meiner weiteren Information zur Grünen Achse und zum Umfrageergebnis. Weitere Verwendung, Weitergabe an Dritte oder Veröffentlichung darf nur mit meiner ausdrücklichen Zustimmung erfolgen.

München, den .....
Datum Unterschrift

.....

Name Adresse Tel / Fax / eMail

GRÜNE ACHSE SCHWABING

Info-Stände zur Grünen Achse

Ehrenamtliches Engagement

Am 31.Mai 2008
dem Tag der
Hof-Flohmärkte

Grünkünstler
Hege Wiedebusch
verschenkt Weinreben

GRÜNE ACHSE SCHWABING

Info-Stände zur Grünen Achse

Ehrenamtliches Engagement

Streetlife-Festivals

7./8. Juni + 13./14.September

2008

GRÜNE ACHSE SCHWABING

Info-Stände zur Grünen Achse

Ehrenamtliches Engagement

Tollwood-Festival

26. Juni - 20. Juli 2008

GRÜNE ACHSE SCHWABING

Info-Stände zur Grünen Achse

Vor der Bürgerversammlung des BA 12 am 14.Juli 2009

GRÜNE ACHSE SCHWABING

Fahrradexkursion am Tag der Hof-Flohmärkte 27.6.09

Grüne Höfe
Lebendige
Nachbarschaften

GRÜNE ACHSE SCHWABING

Stadthistorische Fahrradexkursion am 4. 7. 2009

mit dem Stadthistoriker und Stadtrat *Dr. Reinhard Bauer*

Führung an historische Orte und auf Spuren alter Schwabinger Persönlichkeiten

GRÜNE ACHSE SCHWABING

Botanische Fahrrad-Exkursion 2008

mit

Prof. Dr. Jörg Ewald

Hochschule Weihenstephan

31.Mai u. 14.Juni 2008

Vertiefende Kenntnis der heimischen Pflanzenwelt und Idenditätsstiftung durch neu entdeckte Natur vor der Haustür

GRÜNE ACHSE SCHWABING

Botanische Fahrrad-Exkursion 2009

mit *Prof. Dr. Jörg Ewald* Hochschule Weihenstephan 25. 7. 2009

Entdeckungs-Radtour zu pflanzlichen Überlebenskünstlern an der *Grünen Achse*

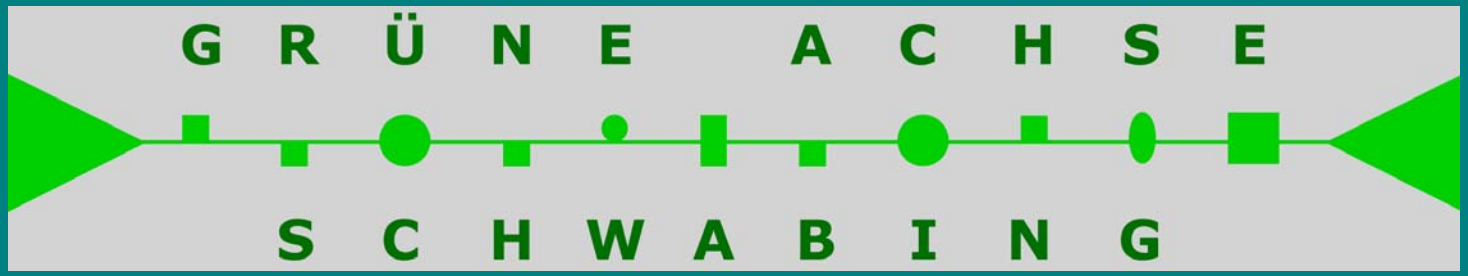

Für 2009 – 2010

Nächste Schritte
für geplante Projektstudie

GRÜNE ACHSE SCHWABING

Übersichtsplan 1:5000 mit Handlungsbedarf in 3 Graden

Rot = Verbesserungen **dringend** – höherer Aufwand
Gelb = Verbesserungen **gelegentlich** – geringerer Aufwand
Grün = vorerst **kein** Handlungsbedarf

Aus dem **Übersichtsplan** 1:5000 erarbeiten wir
detaillierte Abschnittspläne 1:1000 oder 1:500 für

> **Mängelerhebung** im Bestand
> **Optimierungsvorschläge** mit überschlägiger Kostenschätzung
> **Prioritätensetzung** durch Abstimmung mit BAs, Behörden, Stadtrat

GRÜNE ACHSE SCHWABING

Abschnittspläne

mit Mängeln und Optimierungen
im Maßstab 1:1000 oder 1:500

beinhalten im wesentlichen

1. **G**eeignete Bereiche für **Fassadenbegrünung** durch Anlieger
2. **B**ereiche für **Straßenbäume** – ggf. neue Stellplatzanordnung
3. **Kreuzungs-Grüngestaltung** mit Fuß- und Radwegführungen
4. **G**estaltung, Begrünung, Möblierung von **Plätzen** oder **Parks**
5. **Recycling-Container-Standorte** – womöglich unterirdisch
6. **Tiefgaragenbereiche**, wo Platzgestaltung stark beeinträchtigt
7. **Grüne Achse mit neuem Stadtplatz im 4.Bauabschnitt** am Ackermannbogen als partizipative Aufgabe mit allen Beteiligten

Prioritätensetzung für Abschnittspläne schon jetzt erforderlich

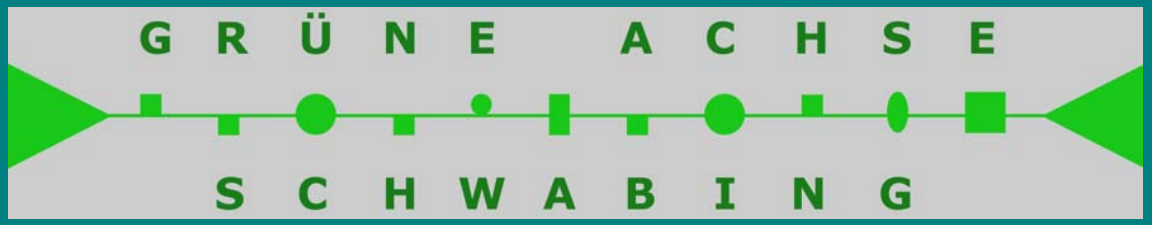

Wohnumfeld– und Nachbarschaftsprojekt

natürlich – nachhaltig – nachbarschaftlich

GRÜNE ACHSE ist Gegenstand, Medium, Energieträger zugleich

Gegenstand einer **urbanen Wohnumfeldverbesserung** und einer **naturnahen, umweltfreundlichen Verkehrsverbindung**

Medium einer **nachbarschaftlichen Vernetzung** durch die **Natur**, die Wohnumfeld und öffentlichen Raum aufwertet und **in der Zeit des Klimawandels das Wohnen in der Stadt erträglich macht**

Energie durch **bürgerschaftliches Engagement** für Wohnumfeld und Nachbarschaft, gefördert durch **Partizipation in Planung und Umsetzung**

GRÜNE ACHSE SCHWABING

Das Fachgespräch mit Diskussion, Stellungnahmen, Vorschlägen, Prioritätensetzung

... mit den Schwabinger Bezirksausschüssen BA4 und BA12, Vertretern/innen aus Baureferat, SWM, Ackermannbogen e.V. und Urbanes Wohnen e.V. am 18.November 2008 in der Nachbarschafts-Börse am Ackermannbogen

NATIONALE STADT ENTWICKLUNGS POLITIK

GRÜNE ACHSE SCHWABING

NATIONALE STADT ENTWICKLUNGS POLITIK

Prioritäten nach den 3 Ampel-Farben

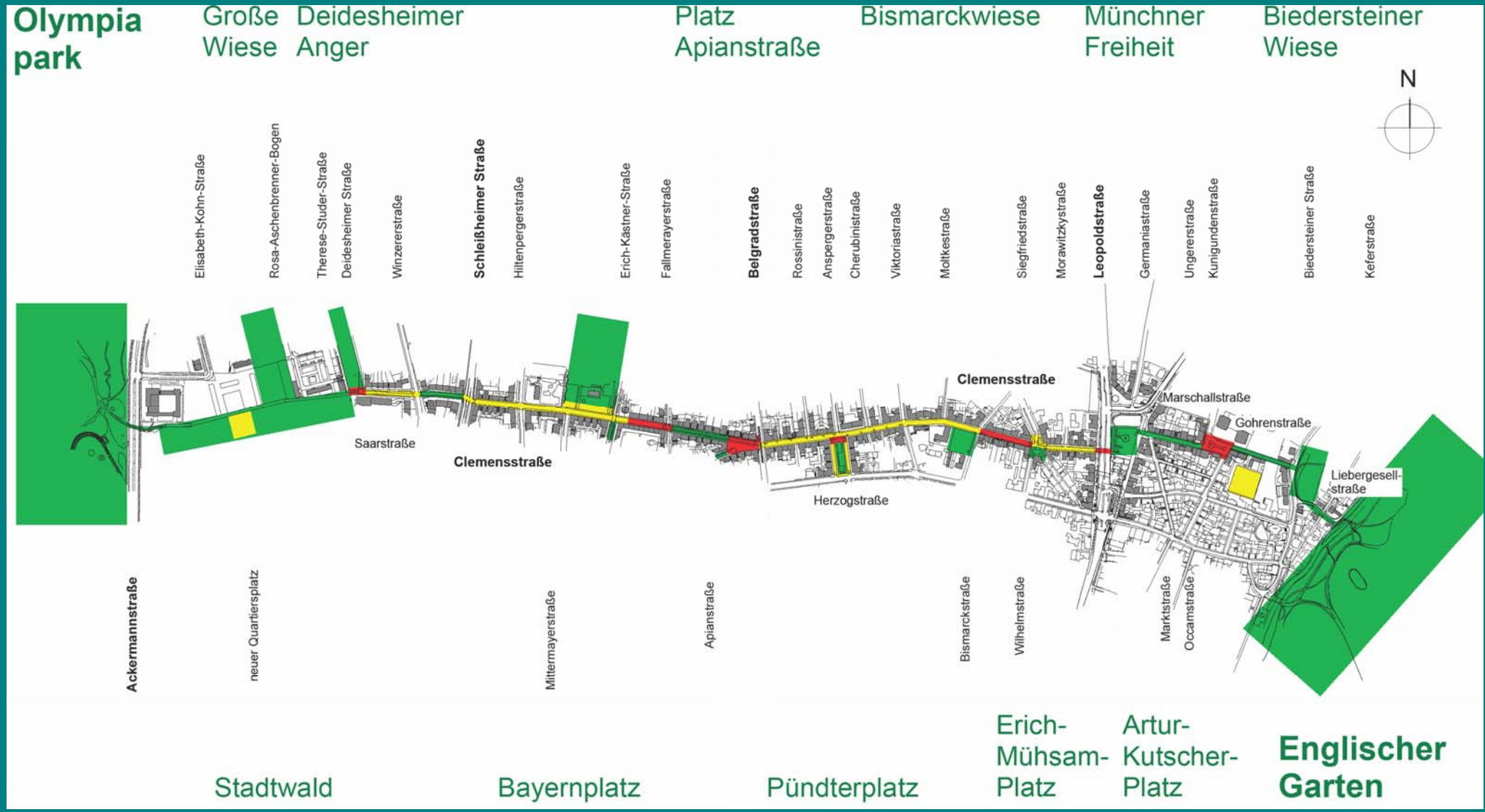

GRÜNE ACHSE SCHWABING

NATIONALE STADT ENTWICKLUNGS POLITIK

Dieses Label wurde am 2.April 2009 dem Projekt „Grüne Achse Schwabing“ verliehen. Die Nationale Stadtentwicklungspolitik zeichnet Projekte, Veranstaltungen oder Veröffentlichungen mit dem Label Nationale Stadtentwicklungspolitik aus, die…

- **umsetzungsorientiert sind,**
- **dem Leitbild der integrierten Stadt- bzw. Regionalentwicklung folgen (Leipzig Charta zur nachhaltigen europäischen Stadt),**
- **kooperativ bzw. ressortübergreifend konzipiert sind,**
- **über einen hohen Innovationsgehalt verfügen,**
- **Vorbildcharakter haben,**
- **den Projektlinien der Nationalen Stadtentwicklungspolitik entsprechen.**